


 **[CNE23] #04 Ammorongse Berg**

Geplaatst door: BvVeen

Plaatsingsdatum: 03-03-2023

N 52° 01.177 E 005° 29.240

UTM: 31U E 670669 N 5766140

Moeilijkheid: ★★★★★  
Terrein: ★★★★★Formaat:  (Regular)Aantal logs:  1 Post Reviewer Note  1 Submit for Review**Uitgebreide beschrijving****Deze cache is onderdeel van CNE 2023**

CNE staat voor het cultuur en natuur event. Het event heeft plaatsgevonden op 26 maart 2023 in Amerongen. Meer informatie over CNE is te vinden op: [www.cultuurennatuurevent.nl](http://www.cultuurennatuurevent.nl)

Met dit event en deze caches willen we iedereen graag al het moois laten zien wat Amerongen te bieden heeft met betrekking tot cultuur en natuur. Wij wensen jullie als organisatie veel plezier met deze caches!

**BvVeen, Tedonus, Pc\_Queen en Flash!**

**[CNE23] #04 Ammorongse Berg**

De Amerongse Berg is één van de heuvels binnen het Nationaal park Utrechtse Heuvelrug en is met haar afwisselende landschap en hoogtemeters een geliefd wandelgebied. Met deze trail ontdek je een stukje van dit prachtige gebied, de route is naar eigen smaak eenvoudig uit te breiden. Geniet van de natuur en ga op zoek naar de Ammorongse caches!



Een volledig overzicht van de trail Ammorongse Berg:

[#01](#) [#02](#) [#03](#) [#04](#) [#05](#) [#06](#) [#07](#) [#08](#) [BONUS](#)

**Deze cache is onderdeel van een grotere serie**

Voor een volledige lijst van de rest van deze caches willen we u graag doorverwijzen naar [www.cultuurennatuurevent.nl/listings2023](http://www.cultuurennatuurevent.nl/listings2023)

Graag willen wij je vragen om goed te letten op de **openstellingsborden**, o.a. de volgende regels zijn van belang:

- Welkom tussen zonsopgang en zonsondergang
- Fietsen is niet toegestaan
- Honden aangelijnd

**Onze dank gaat uit naar Staatsbosbeheer, in de persoon van boswachter Jelle Bais, voor het verlenen van toestemming voor deze cache!**



## Extra hints

Npugre obbz



## Extra waypoints

Decoderingsleutel [[Decoderen](#)]

A|B|C|D|E|F|G|H|I|J|K|L|M

-----

N|O|P|Q|R|S|T|U|V|W|X|Y|Z

	Voorvoegsel	Opzoeken	Naam	Coördinaat
 	P0	P0	<a href="#">Parkeerplaats</a> (Parkeerplaats)	N 52° 01.127 E 005° 28.569
Opmerking:				

## Cache-eigenschappen



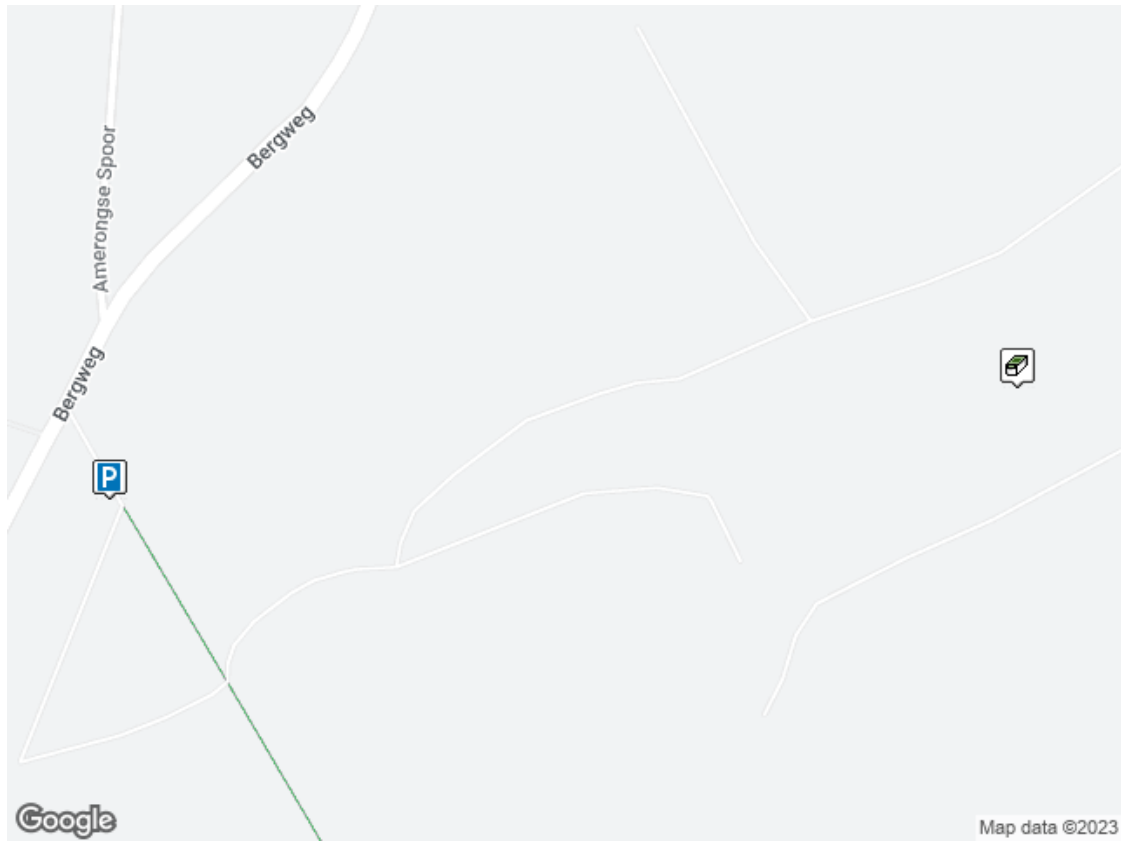
[Wat zijn eigenschappen?](#)

Ticks nearby, No bicycles allowed, Not available 24/7, Not wheelchair accessible, Recommended for tourists, Available in winter, Parking nearby, 1 km–10 km hike, Dogs allowed

## Logs

### Overzichtskarta

[ [640x480](#) | [320x240](#) ]



Gegeneerd op 03/06/2023 11:25:28

Copyright © 2000-2023 [Groundspeak Inc.](#) Alle rechten voorbehouden.  
Genoemde handelsmerken en merknamen zijn het eigendom van hun respectieve eigenaars.  
Gebruik van deze website staat gelijk aan instemmen met de [Groundspeak algemene voorwaarden](#).