


 **[CNE23] #02 Het Zuilensteinse Puzzelbos**

Placed by: Tedonus

Placed Date: 14-2-2023

N 52° 00.659 E 005° 27.312

UTM: 31U E 668497 N 5765105

Difficulty: ★★☆☆☆
Terrain: ★★☆☆☆Size:  (Small)Log Counts:  2 Post Reviewer Note  1 Submit for Review**Long Description****Deze cache is onderdeel van CNE 2023**

CNE staat voor het cultuur en natuur event. Het event heeft plaatsgevonden op 26 maart 2023 in Amerongen. Meer informatie over CNE is te vinden op: www.cultuurennatuurevent.nl

Met dit event en deze caches willen we iedereen graag al het moois laten zien wat Amerongen te bieden heeft met betrekking tot cultuur en natuur. Wij wensen jullie als organisatie veel plezier met deze caches!

BvVeen, Tedonus, Pc_Queen en Flash!

[CNE23] #02 Het Zuilensteinse Puzzelbos: Nestelen

Er zijn veel soorten vogels die nestelen in de bossen. Soms helpen we daar een handje mee door extra nestkastjes aan te bieden. Het liefst zoeken ze een plek lekker hoog, uit het zicht en uit de wind. Hoe beter verstopt hoe liever. Zo zijn er veel dieren in de bossen die graag een goed verscholen plekje hebben om zicht te verschuilen of voort te planten. Om deze cache te openen zul je ook even goed moeten zoeken naar een verscholen plekje.

**Deze cache is onderdeel van een grotere serie**

Voor een volledige lijst van de rest van deze caches willen we u graag doorverwijzen naar www.cultuurennatuurevent.nl/listings2023

Graag willen wij je vragen om goed te letten op de **openstellingsborden**, o.a. de volgende regels zijn van belang:

- Welkom tussen zonsopgang en zonsondergang
- Fietsen is niet toegestaan
- Honden aangelijnd

Onze dank gaat uit naar Staatsbosbeheer, in de persoon van boswachter Jelle Bais, voor het verlenen van toestemming voor deze cache!

Additional Hints



Uvre ynaqq qr ibtry

Additional Waypoints

Decryption Key [[Decrypt](#)]
A|B|C|D|E|F|G|H|I|J|K|L|M

N|O|P|Q|R|S|T|U|V|W|X|Y|Z



	Prefix	Lookup	Name	Coordinate
 	P0	P0	Parking (Parking Area)	N 52° 00.472 E 005° 27.653
Note:				

Cache Attributes



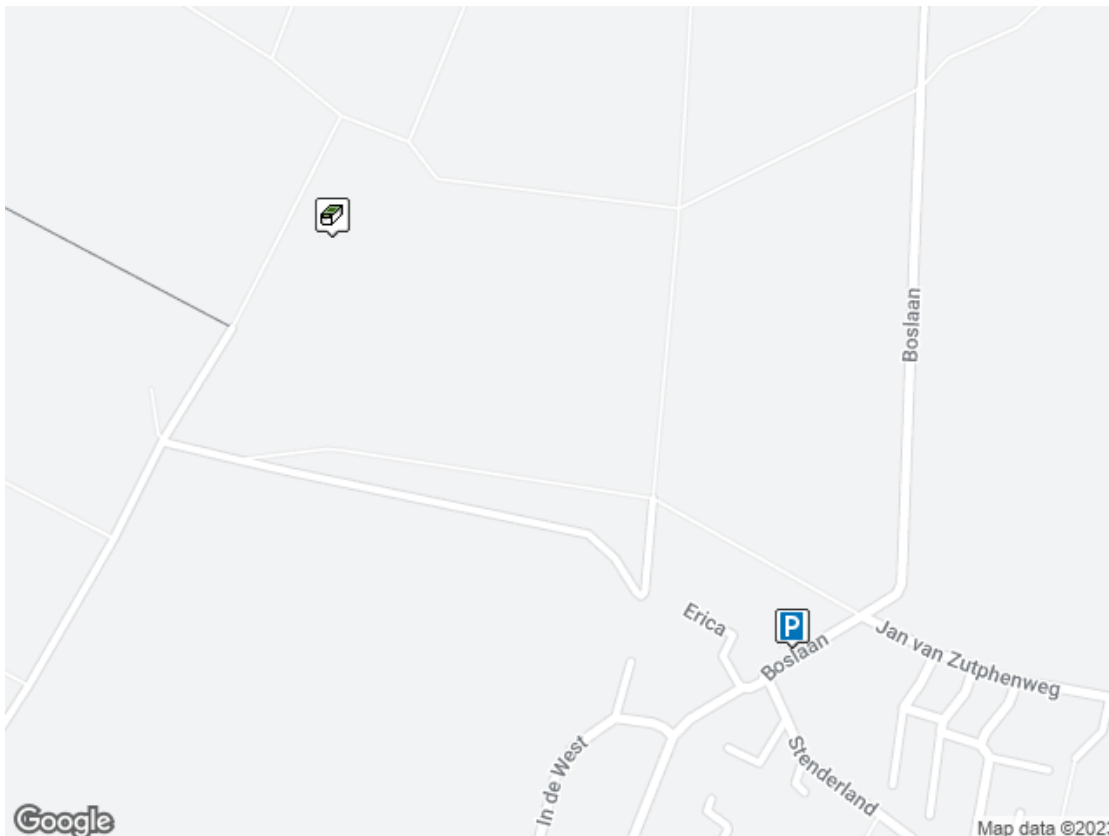
[What are Attributes?](#)

Ticks nearby, No bicycles allowed, Not available 24/7, Field puzzle, 1 km–10 km hike, Dogs allowed

Logs

Overview Map

[[640x480](#) | [320x240](#)]



Page Generated On 03/13/2023 11:04:54