

 **[CNE23] #06 Het Zuilensteinse Puzzelbos**

Placed by: Tdonus

Placed Date: 14-2-2023

N 52° 01.060 E 005° 27.462

UTM: 31U E 668643 N 5765854

Difficulty: ★★☆☆☆
Terrain: ★★☆☆☆Size:  (Small)Log Counts:  2 Post Reviewer Note  1 Submit for Review**Long Description****Deze cache is onderdeel van CNE 2023**

CNE staat voor het cultuur en natuur event. Het event heeft plaatsgevonden op 26 maart 2023 in Amerongen. Meer informatie over CNE is te vinden op: www.cultuurennatuurevent.nl

Met dit event en deze caches willen we iedereen graag al het moois laten zien wat Amerongen te bieden heeft met betrekking tot cultuur en natuur. Wij wensen jullie als organisatie veel plezier met deze caches!

BvVeen, Tdonus, Pc_Queen en Flash!

[CNE23] #06 Het Zuilensteinse Puzzelbos: Niets is wat het lijkt

In de natuur is lang niet alles wat het lijkt. Veel dieren hebben schutkleuren. Anderen weten heel goed hoe ze een ander na moeten doen. Ook als ze zich verschuilen weet je ooit niet wat je ziet. De mierenleeuw is hier ook een mooi voorbeeld van. De meeste insectenlarven eten bladeren of worden gevoerd door de volwassen dieren. De larve van de mierenleeuw die verschuilt zich in het zand, een kuiltje dat van geen kwaad doet vermoeden. Tot een nietsvermoedende mier te dicht bij de kuil komt. Deze begint dan zachtjes weg te glijden naar het midden van de kuil, waar de mierenleeuw hem opwacht met zijn indrukwekkende kaken. Kun jij iets bijzonders ontdekken op de bodem van deze kuil?

**Deze cache is onderdeel van een grotere serie**

Voor een volledige lijst van de rest van deze caches willen we u graag doorverwijzen naar www.cultuurennatuurevent.nl/listings2023

Graag willen wij je vragen om goed te letten op de **openstellingsborden**, o.a. de volgende regels zijn van belang:

- Welkom tussen zonsopgang en zonsondergang
- Fietsen is niet toegestaan
- Honden aangelijnd

Onze dank gaat uit naar Staatsbosbeheer, in de persoon van boswachter Jelle Bais, voor het verlenen van toestemming voor deze cache!





Additional Hints

Avrgf vf jng urg yvwvxg

Additional Waypoints

Decryption Key [[Decrypt](#)]
A|B|C|D|E|F|G|H|I|J|K|L|M

N|O|P|Q|R|S|T|U|V|W|X|Y|Z

	Prefix	Lookup	Name	Coordinate
 	P0	P0	Parking (Parking Area)	N 52° 00.472 E 005° 27.653
Note:				

Cache Attributes



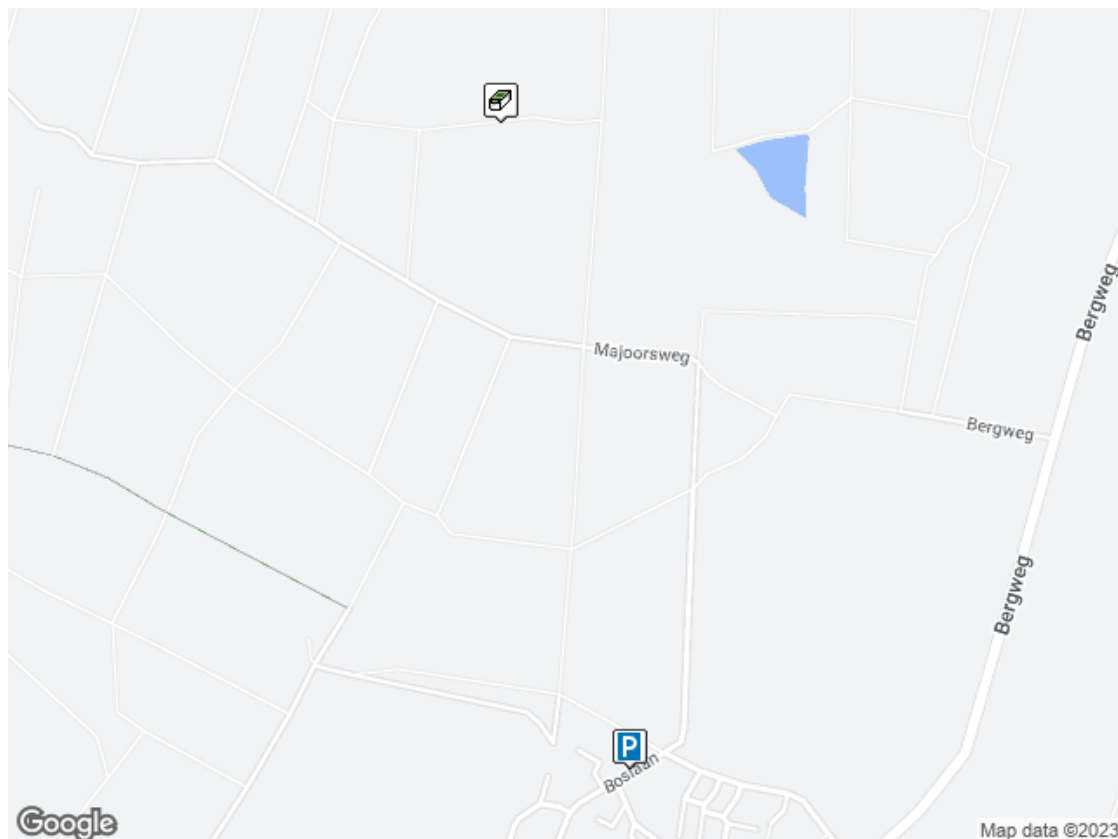
[What are Attributes?](#)

Ticks nearby, No bicycles allowed, Not available 24/7, Field puzzle, 1 km–10 km hike, Dogs allowed

Logs

Overview Map

[[640x480](#) | [320x240](#)]



Page Generated On 03/13/2023 11:01:47