

 **[CNE23] #07 Het Zuilensteinse Puzzelbos**

Placed by: Tdonus

Placed Date: 14-2-2023

N 52° 00.828 E 005° 27.647

UTM: 31U E 668869 N 5765432

Difficulty: ★★☆☆☆
Terrain: ★★☆☆☆Size:  (Regular)Log Counts:  2 Post Reviewer Note  1 Submit for Review**Long Description****Deze cache is onderdeel van CNE 2023**


CNE staat voor het cultuur en natuur event. Het event heeft plaatsgevonden op 26 maart 2023 in Amerongen. Meer informatie over CNE is te vinden op: www.cultuurennaturevent.nl

Met dit event en deze caches willen we iedereen graag al het moois laten zien wat Amerongen te bieden heeft met betrekking tot cultuur en natuur. Wij wensen jullie als organisatie veel plezier met deze caches!

BvVeen, Tdonus, Pc_Queen en Flash!

[CNE23] #07 Het Zuilensteinse Puzzelbos: Zaadjes en Blaadjes

Een belangrijk deel van de natuur zijn de zaden waarmee de flora zich verspreidt. Bomen laten hun zaden in de herfst vallen in de vorm van vruchten. Hier zitten hun zaden in 'verstopt'. Sommige noten zijn voor ons zelfs zo herkenbaar, dat we daar de boom nog gemakkelijker aan herkennen dan de bladeren die hij draagt. Maar hoe goed kennen we deze bomen nu echt? Weet jij welk blad bij welke noot hoort?

**Deze cache is onderdeel van een grotere serie**

Voor een volledige lijst van de rest van deze caches willen we u graag doorverwijzen naar www.cultuurennaturevent.nl/listings2023


Graag willen wij je vragen om goed te letten op de **opstellingsborden**, o.a. de volgende regels zijn van belang:

- Welkom tussen zonsopgang en zonsondergang
- Fietsen is niet toegestaan
- Honden aangelijnd

Onze dank gaat uit naar Staatsbosbeheer, in de persoon van boswachter Jelle Bais, voor het verlenen van toestemming voor deze cache!



Additional Waypoints

	Prefix	Lookup	Name	Coordinate
 	P0	P0	Parking (Parking Area)	N 52° 00.472 E 005° 27.653
Note:				

Cache Attributes



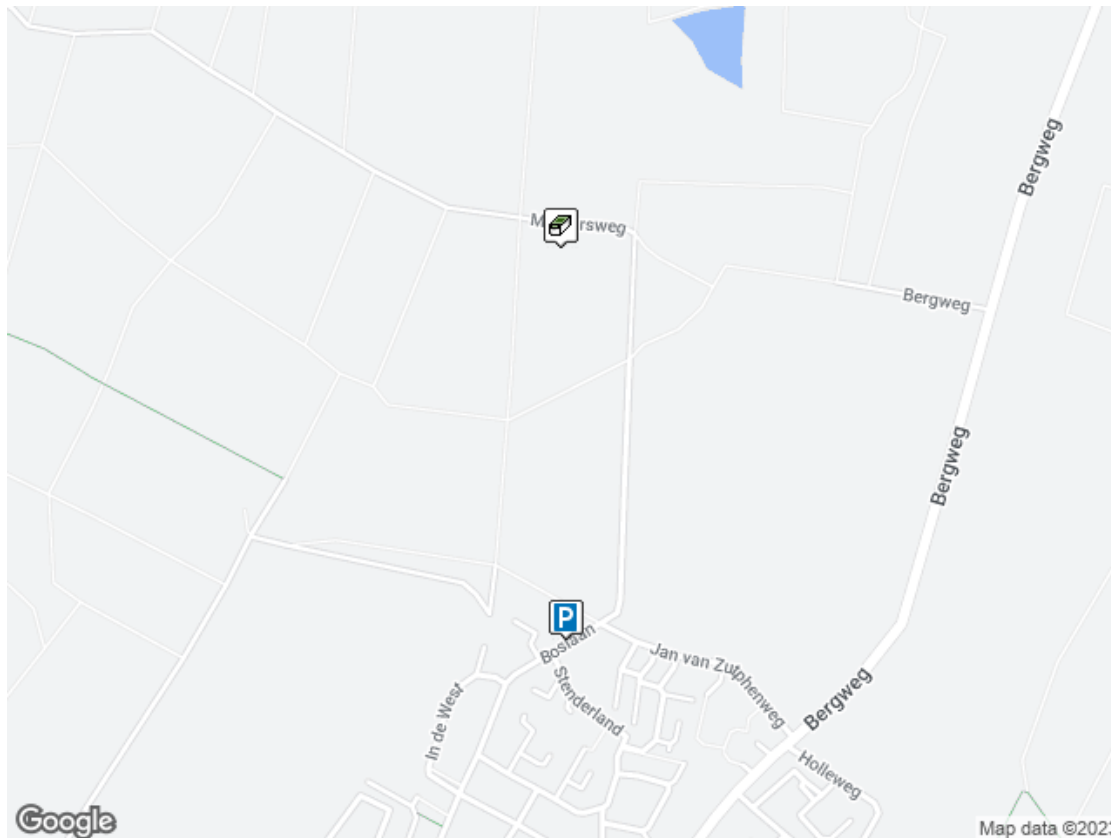
[What are Attributes?](#)

Ticks nearby, No bicycles allowed, Not available 24/7, Field puzzle, 1 km–10 km hike, Dogs allowed

Logs

Overview Map

[[640x480](#) | [320x240](#)]



Page Generated On 03/13/2023 11:06:27