

 **[CNE23] #09 Het Zuilensteinse Puzzelbos**

Placed by: Tdonus

Placed Date: 14-2-2023

N 52° 00.687 E 005° 27.885

UTM: 31U E 669150 N 5765179

Difficulty: ★★☆☆☆
Terrain: ★★☆☆☆Size:  (Small)Log Counts:  4 Post Reviewer Note  1 Temporarily Disable Listing  2 Submit for Review**Long Description****Deze cache is onderdeel van CNE 2023**

CNE staat voor het cultuur en natuur event. Het event heeft plaatsgevonden op 26 maart 2023 in Amerongen. Meer informatie over CNE is te vinden op: www.cultuurennatuurevent.nl

Met dit event en deze caches willen we iedereen graag al het moois laten zien wat Amerongen te bieden heeft met betrekking tot cultuur en natuur. Wij wensen jullie als organisatie veel plezier met deze caches!

BvVeen, Tdonus, Pc_Queen en Flash!

[CNE23] #09 Het Zuilensteinse Puzzelbos: Goed kijken

De dieren in het bos hebben ook allemaal een andere manier van leven. Zo hebben we het al eerder gehad over de vogel die graag nestelt, een eekhoorn die hamstert voor de winter en de reiger die rustig op zijn prooi wacht. Er zijn ook dieren die goed zijn in tunnels graven, en hier maken ze dan ook goed gebruik van. Hoe ingewikkelder het gangenstelsel hoe beter. Dan weten ze zelf de weg maar een prooi of roofdier zal verdwalen. Zo is de holbewoner en ook zijn voorraad voedsel veilig in het gangenstelsel. Kun jij de weg vinden in deze gangen?

**Deze cache is onderdeel van een grotere serie**

Voor een volledige lijst van de rest van deze caches willen we u graag doorverwijzen naar www.cultuurennatuurevent.nl/listings2023



Graag willen wij je vragen om goed te letten op de **openstellingsborden**, o.a. de volgende regels zijn van belang:

- Welkom tussen zonsopgang en zonsondergang
- Fietsen is niet toegestaan
- Honden aangelijnd

Onze dank gaat uit naar Staatsbosbeheer, in de persoon van boswachter Jelle Bais, voor het verlenen van toestemming voor deze cache!



Additional Waypoints

	Prefix	Lookup	Name	Coordinate
 	P0	P0	Parking (Parking Area)	N 52° 00.472 E 005° 27.653
Note:				

Cache Attributes



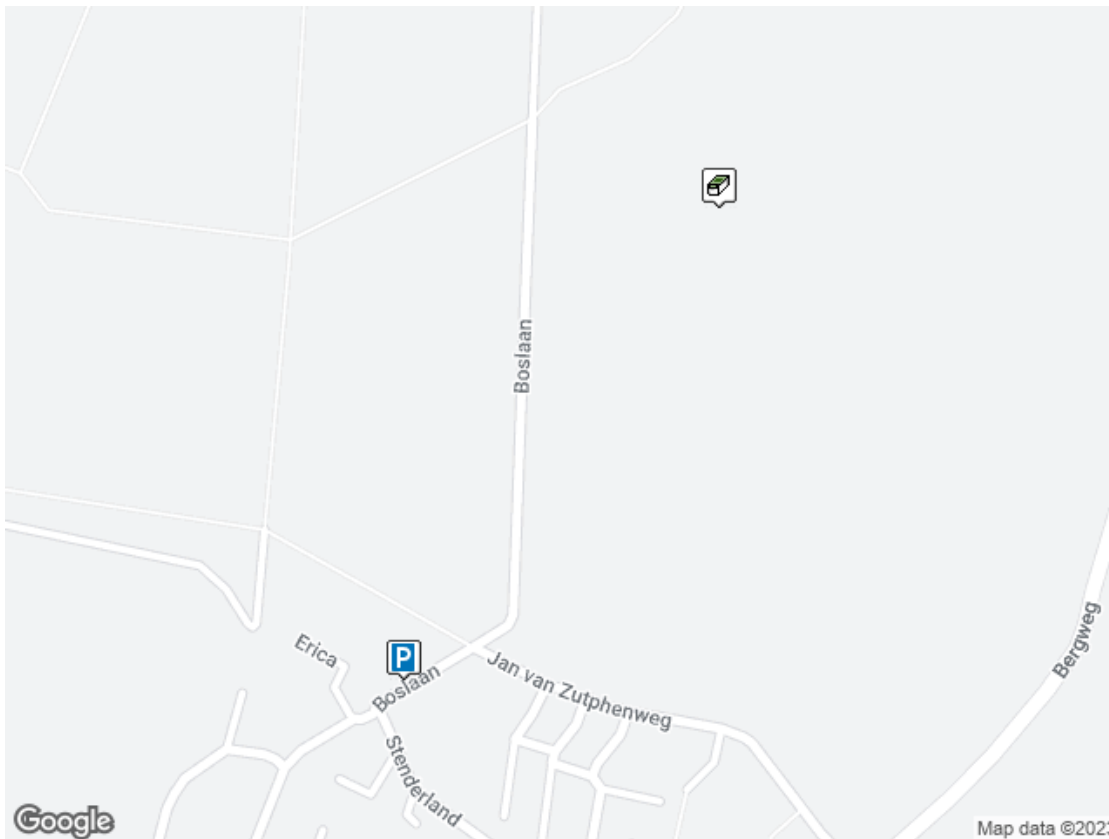
[What are Attributes?](#)

Ticks nearby, No bicycles allowed, Not available 24/7, Field puzzle, 1 km–10 km hike, Dogs allowed

Logs

Overview Map

[[640x480](#) | [320x240](#)]



Page Generated On 03/13/2023 11:05:11