

? [CNE23] Bonus Het Zuilensteinse Puzzelbos

Placed by: Tedonus

Placed Date: 14-2-2023

N 51° 59.596 E 005° 28.280

UTM: 31U E 669671 N 5763173

Difficulty: ★★☆☆☆
Terrain: ★★☆☆☆

Size: (Regular)

Log Counts: 2 Post Reviewer Note 1 Submit for Review

Long Description



Deze cache is onderdeel van CNE 2023

CNE staat voor het cultuur en natuur event. Het event heeft plaatsgevonden op 26 maart 2023 in Amerongen. Meer informatie over CNE is te vinden op: www.cultuurennatuurevent.nl

Met dit event en deze caches willen we iedereen graag al het moois laten zien wat Amerongen te bieden heeft met betrekking tot cultuur en natuur. Wij wensen jullie als organisatie veel plezier met deze caches!

BvVeen, Tedonus, Pc_Queen en Flash!

[CNE23] Bonus Het Zuilensteinse Puzzelbos

We hopen dat jullie hebben genoten van onze kleine veldpuzzeltjes, en de dingen die we jullie hiermee hebben kunnen leren. Om de bonus van de ronde te kunnen vinden, ben je onderweg een aantal gegevens tegengekomen. Deze zal je nodig hebben om met behulp van onderstaande formule het coördinaat voor de bonuscache te bepalen. Veel succes!

N 52° 00.(D-A)(B+C)(A) E 5° 27.(A+C)(D)(B)

Deze cache is onderdeel van een grotere serie

Voor een volledige lijst van de rest van deze caches willen we u graag doorverwijzen naar www.cultuurennatuurevent.nl/listings2023



Graag willen wij je vragen om goed te letten op de **openstellingsborden**, o.a. de volgende regels zijn van belang:

- Welkom tussen zonsopgang en zonsondergang
- Fietsen is niet toegestaan
- Honden aangelijnd

Onze dank gaat uit naar Staatsbosbeheer, in de persoon van boswachter Jelle Bais, voor het verlenen van toestemming voor deze cache!



Additional Waypoints

	Prefix	Lookup	Name	Coordinate
	FN	FN	Final Location (Final Location)	???
Note:				
	P0	P0	Parking (Parking Area)	N 52° 00.472 E 005° 27.653
Note:				

Cache Attributes



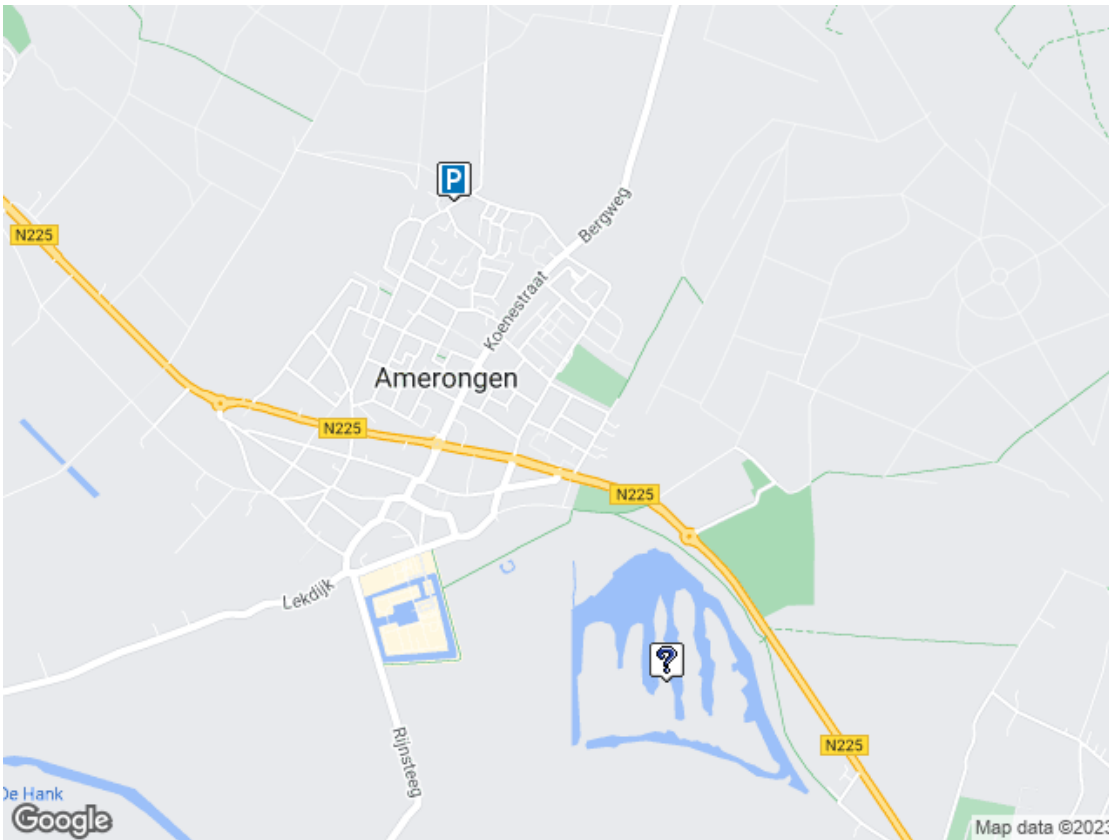
[What are Attributes?](#)

Ticks nearby, No bicycles allowed, Not available 24/7, Bonus cache, Field puzzle, 1 km–10 km hike, Geocaching.com solution checker enabled, Dogs allowed

Logs

Overview Map

[[640x480](#) | [320x240](#)]



Page Generated On 03/13/2023 11:07:13