

? [CNE23] Altijd groen

Placed by: Tedonus



Placed Date: 2-2-2023

N 51° 59.748 E 005° 28.010

UTM: 31U E 669352 N 5763444

Difficulty: ★★★★★
Terrain: ★★★★★

Size:  (Small)

Log Counts:  1 Post Reviewer Note  1 Submit for Review

Long Description



Deze cache is onderdeel van CNE 2023

CNE staat voor het cultuur en natuur event. Het event heeft plaatsgevonden op 26 maart 2023 in Amerongen. Meer informatie over CNE is te vinden op: www.cultureennatuurevent.nl

Met dit event en deze caches willen we iedereen graag al het moois laten zien wat Amerongen te bieden heeft met betrekking tot cultuur en natuur. Wij wensen jullie als organisatie veel plezier met deze caches!

BvVeen, Tedonus, Pc_Queen en Flash!

[CNE23] Altijd groen

In de natuur hebben we te maken met verschillende seizoenen. Lente, zomer, herfst en winter. In de lente komen de knoppen in de bomen zodat ze in de zomer mooie groene bladeren dragen. In de herfst krijgen de bladeren een zee aan kleuren. Van geel naar oranje, rood en bruin tot ze uiteindelijk van de bomen vallen. Zo bereiden de bomen zich weer voor op de winter. De bladeren kunnen namelijk bevriezen en dan kan de boom ook mee dood vriezen. Om dit te voorkomen laten bomen de bladeren vallen... maar dit doen niet alle bomen. In de winter zijn nog veel bossen in Nederland groen. Deze bomen houden hun bladeren of naalden het gehele jaar vast. Als het niet vriest, gaat de fotosynthese door, en hoeven ze geen energie te steken in het maken van nieuwe bladeren of naalden. En wij als natuurliefhebbers hebben het gehele jaar mooie groene bossen.

Om deze cache te kunnen vinden zal je eerste de onderstaande puzzel op moeten lossen.
Zoek de Nederlandse naam bij de boom op de afbeelding en los hiermee onderstaande som op.

N52°00.(B+C)(D+E-C)E
E005°27.(B+C-A) (C-E)A



Deze cache is onderdeel van een grotere serie

Voor een volledige lijst van de rest van deze caches willen we u graag doorverwijzen naar www.cultuurennatuurevent.nl/listings2023

Graag willen wij je vragen om goed te letten op de **openstellingsborden**, o.a. de volgende regels zijn van belang:

- Welkom tussen zonsopgang en zonsondergang
- Fietsen is niet toegestaan
- Honden aangelijnd



Onze dank gaat uit naar Staatsbosbeheer, in de persoon van boswachter Jelle Bais, voor het verlenen van toestemming voor deze cache!



Additional Hints

Fgncrygryra

Additional Waypoints

	Prefix	Lookup	Name	Coordinate
 	P0	P0	Parking (Parking Area)	N 52° 00.472 E 005° 27.653

Note:

Decryption Key [[Decrypt](#)]

A|B|C|D|E|F|G|H|I|J|K|L|M

N|O|P|Q|R|S|T|U|V|W|X|Y|Z

Coordinate

N 52° 00.472 E 005° 27.653

Cache Attributes



[What are Attributes?](#)

Ticks nearby, Not available 24/7, No bicycles allowed, Geocaching.com solution checker enabled, Dogs allowed

Logs

Overview Map

[[640x480](#) | [320x240](#)]



Page Generated On 03/16/2023 15:26:33