

? [CNE23] Asieldieren

Geplaatst door: BvVeen

Plaatsingsdatum: 03-03-2023

N 51° 59.748 E 005° 28.190

UTM: 31U E 669558 N 5763451

Moeilijkheid: ★★☆☆☆
Terrein: ★★☆☆☆Formaat: (Regular)

Aantal logs: 1 Post Reviewer Note 1 Submit for Review

Uitgebreide beschrijving**Deze cache is onderdeel van CNE 2023**

CNE staat voor het cultuur en natuur event. Het event heeft plaatsgevonden op 26 maart 2023 in Amerongen. Meer informatie over CNE is te vinden op: www.cultuurennatuurevent.nl

Met dit event en deze caches willen we iedereen graag al het moois laten zien wat Amerongen te bieden heeft met betrekking tot cultuur en natuur. Wij wensen jullie als organisatie veel plezier met deze caches!


BvVeen, Tedonus, Pc_Queen en Flash!


[CNE23] Asieldieren

Helaas gebeurt het nog steeds veel dat dieren in het asiel terecht komen, om welke reden dan ook. Gelukkig worden zij goed opgevangen en krijgen de meesten een tweede kans. Zelf hebben wij ook al meerdere katten bij het dierenasiel geadopteerd (bij het dierenasiel die je vanaf de cachelocatie kan horen) en zijn wij vrijwilligers geweest bij een ander dierenasiel, waar wij op zondagochtend de kattenverblijven mochten schoonmaken.

Herken jij de onderstaande rassen? Vul de waarde van de rassen in op de juiste plek en dan kan je snel op pad!

**N52
00.**



E005
28.

Maine Coon	5
Britse Korthaar	2
Ragdoll	7

Duitse Herder	6
Golden Retriever	2
Berner Sennen	0

Deze cache is onderdeel van een grotere serie

Voor een volledige lijst van de rest van deze caches willen we u graag doorverwijzen naar www.cultuurennatuurevent.nl/listings2023

Graag willen wij je vragen om goed te letten op de **openstellingsborden**, o.a. de volgende regels zijn van belang:

- Welkom tussen zonsopgang en zonsondergang
- Fietsen is niet toegestaan
- Honden aangelijnd

Onze dank gaat uit naar Staatsbosbeheer, in de persoon van boswachter Jelle Bais, voor het verlenen van toestemming voor deze cache!



Extra hints

Npugre obbz

Extra waypoints

Decoderingsleutel [[Decoderen](#)]

A|B|C|D|E|F|G|H|I|J|K|L|M

N|O|P|Q|R|S|T|U|V|W|X|Y|Z

	Voorvoegsel	Opzoeken	Naam	Coördinaat
	P0		Parkeerplaats (Parkeerplaats)	N 52° 00.787 E 005° 28.132

Opmerking:

Cache-eigenschappen



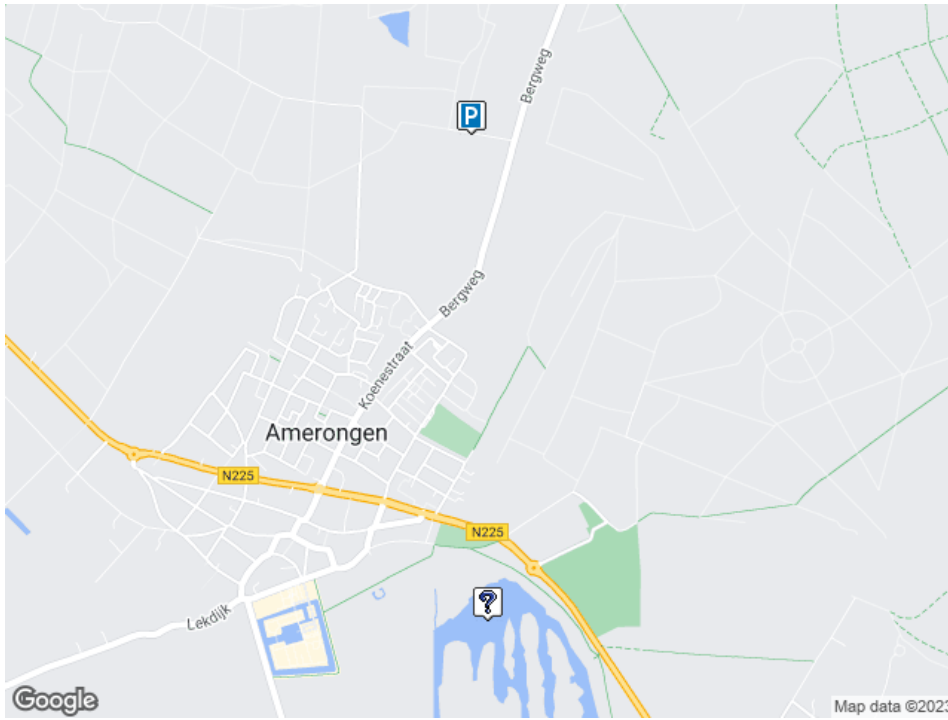
[Wat zijn eigenschappen?](#)

Ticks nearby, No bicycles allowed, Not wheelchair accessible, Not available 24/7, Geocaching.com solution checker enabled, Parking nearby, <1 km hike, Available in winter, Takes less than one hour, Recommended for kids, Stroller accessible, Stealth required, Dogs allowed

Logs

Overzichtskaart

[[640x480](#) | [320x240](#)]



Gegeneerd op 03/07/2023 11:37:55

Copyright © 2000-2023 [Groundspeak Inc.](#) Alle rechten voorbehouden.
Genoemde handelsmerken en merknamen zijn het eigendom van hun respectieve eigenaars.
Gebruik van deze website staat gelijk aan instemmen met de [Groundspeak algemene voorwaarden](#).