

**[CNE23] Tabaksbladroute**

Geplaatst door: BvVeen

Plaatsingsdatum: 03-03-2023



N 51° 59.844 E 005° 27.548

UTM: 31U E 668818 N 5763604

Moeilijkheid: ★★★★★

Formaat:  (Regular)

Terrein: ★★★★★

Aantal logs:  1 Post Reviewer Note  1 Submit for Review**Uitgebreide beschrijving****Deze cache is onderdeel van CNE 2023**

CNE staat voor het cultuur en natuur event. Het event heeft plaatsgevonden op 26 maart 2023 in Amerongen. Meer informatie over CNE is te vinden op: www.cultuurennatuurevent.nl

Met dit event en deze caches willen we iedereen graag al het moois laten zien wat Amerongen te bieden heeft met betrekking tot cultuur en natuur. Wij wensen jullie als organisatie veel plezier met deze caches!

BvVeen, Tedonus, Pc_Queen en Flash!

[CNE23] Tabaksbladroute

In de oude kern van Amerongen vind je de tabaksbladroute, een route langs vele monumenten met veel geschiedenis! De route is gemarkeerd met gouden tabaksbladeren die op het trottoir bevestigd zijn, middels deze ornamenten kunt u eenvoudig de route tot een goed eind brengen!



De gehele route inclusief informatie en vragen is uitgewerkt onder de waypoints. Neem ruim de tijd voor deze wandeling en geniet van de prachtige oude kern van Amerongen. De cache is te vinden op:

N51 5H.(A+B)EG E005 27.(C/2)(I-G)(D+F)
(Checksum A t/m I = 47)

Deze cache is onderdeel van een grotere serie

Voor een volledige lijst van de rest van deze caches willen we u graag doorverwijzen naar www.cultuurennatuurevent.nl/listings2023

Deze cache is in overleg met en met toestemming van de grondeigenaar geplaatst. Wij zijn hem zeer dankbaar, zorg er aub voor dat hij geen spijt krijgt van zijn keuze!

Extra hints

Npugre urx

Extra waypoints









Decoderingssleutel [[Decoderen](#)]

A|B|C|D|E|F|G|H|I|J|K|L|M

N|O|P|Q|R|S|T|U|V|W|X|Y|Z

- | | Voorvoegsel | Opzoeken | Naam | Coördinaat |
|---|-------------|----------|---|----------------------------|
| | 01 | | Kasteel Amerongen (Virtueel punt) | N 51° 59.844 E 005° 27.548 |
| Opmerking: In 1286 gaf Graaf Floris V toestemming tot het bouwen van Kasteel Amerongen. Vanaf het kasteel kon de scheepvaart over de Rijn en het verkeer over land gecontroleerd worden. Het kasteel is in het verleden meerdere malen verwoest, maar werd ook weer opgebouwd. De laatste Graaf, Godard van Altenburg Bentinck, woonde er tot 1940. | | | | |
| Hoeveel leeuwen met een schild zie je op de toegangspoort? Antwoord is A. | | | | |
| | 02 | | Huize Oranjestein (Virtueel punt) | N 51° 59.860 E 005° 27.661 |
| Opmerking: Ruim honderd jaar geleden werd dit kapitale herenhuis omgebouwd tot hotel. In 1921 werd dit hotel verkocht en kreeg een bestemming als 'bejaardentehuis voor betere standen'. Heden ten dage zijn er 6 appartementen gevestigd in het pand. | | | | |
| Hoeveel ornamenten zie je direct boven de tekst Huize Oranjestein? Antwoord is B. | | | | |
| | 03 | | Buitenlust (Virtueel punt) | N 51° 59.948 E 005° 27.787 |
| Opmerking: In dit pand met de karakteristieke veranda woonde in 1832 de schout van Darthuizen. Sinds 1905 is het in gebruik als hotel-restaurant. | | | | |

Voorvoegsel Opzoeken Naam Coördinaat
 Wat is de afstand naar Tiel als je met de fiets via de pont gaat? Stapeltel tot 1 cijfer, antwoord is C.

-  04 [Tabaksteeltmuseum](#) (Virtueel punt) N 51° 59.930 E 005° 27.690
 Opmerking: Tot in de jaren 60 van de vorige eeuw werd er tabak verbouwd op de zuidflank van de Utrechtse Heuvelrug. Deze tabak diende gedroogd te worden en dat deed men door de tabaksbladeren op te hangen in tabaksschuren, waarvan je hier een voorbeeld ziet.
 Tel het aantal muurankers op de tabaksschuur, antwoord is D.
-  05 [Posthoorn](#) (Virtueel punt) N 51° 59.925 E 005° 27.532
 Opmerking: Hier zie je het uithangbord van het voormalige logement de Posthoorn. Het pand dateert uit de 18e eeuw, maar is daarna nog wel verbouwd.
 In het uithangbord zie je ook bladeren, hoeveel zijn dit er (even aantal)? Antwoord is E.
-  06 [Rijnkapel](#) (Virtueel punt) N 51° 59.958 E 005° 27.535
 Opmerking: De Rijnkapel is genoemd naar de rivier die langs Amerongen stroomt en al duizenden jaren de sedimenten aanvoert waarmee en waardoor een groot gedeelte van ons land is opgebouwd – de grond onder ons bestaan. De Rijnkapel is een ontmoetingsplaats.
 Wat is de kleur van de minibieb? Letterwaarde van eerste letter is F.
-  07 [Maallust](#) (Virtueel punt) N 52° 00.004 E 005° 27.371
 Opmerking: In 1830 werd de originele molen vervangen door een stenen windmolen en kreeg de naam Maallust. Tot 1853 was de molen in eigendom van het kasteel, daarna heeft het meerdere eigenaren gekend en ook zeker mindere tijden. Daarbij heeft de molen ook schade opgelopen die inmiddels is hersteld door middel van een restauratie.
 Welk object zie je hier? Antwoord is G.
 Waterpomp (3) / B=Molensteen (6) / C=Kunstwerk(9)
-  08 [Huis voormalig boekhandelaar](#) (Virtueel punt) N 51° 59.930 E 005° 27.463
 Opmerking: Het huis met het inpandige balkon was ongeveer 100 jaar in handen van een boekhandelaar.
 Tel het aantal pilaren van de balkonleuning, antwoord is H.
-  09 [Den Rooden Leeuw](#) (Virtueel punt) N 51° 59.798 E 005° 27.349
 Opmerking: Het huidige restaurant Den Rooden Leeuw is gevestigd in een voormalig logement, dat vroeger tot kasteelbezit behoorde. Het kenmerkende uithangbord is rond 1990 gerestaureerd.
 Welk fietsknooppunt bevindt zich hier? Stapeltel tot 1 cijfer, antwoord is I.
-  FN [Cache](#) (Eindlocatie) ???
 Opmerking: Checksom = 47 / De cache kun je vinden op N51 5H.(A+B)EG E005 27.(C/2)(I-G)(D+F), succes!
-  P0 [Parkeerplaats](#) (Parkeerplaats) N 51° 59.864 E 005° 27.544
 Opmerking:

Cache-eigenschappen



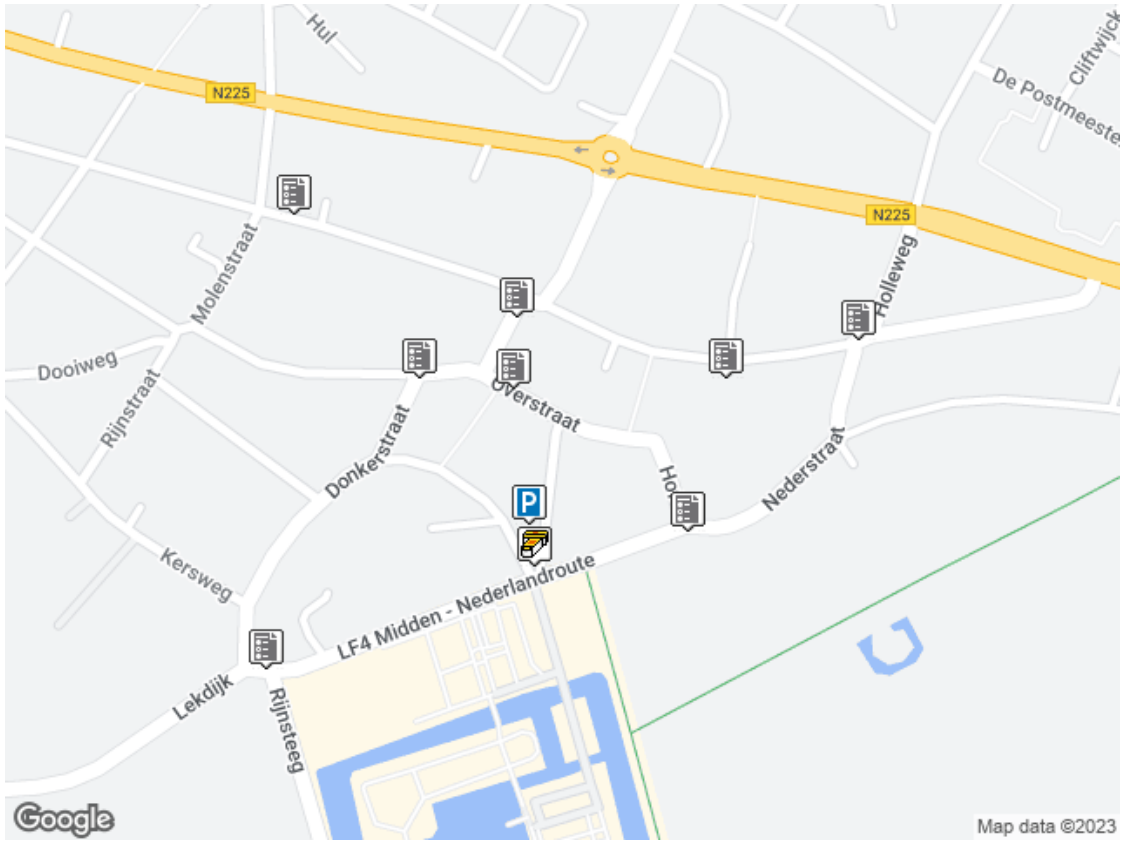
[Wat zijn eigenschappen?](#)

Not recommended at night, Stroller accessible, Dogs allowed, Scenic view nearby, Parking nearby, Bicycles allowed, Recommended for tourists, Food nearby, Available in winter

Logs

Overzichtsk kaart

[[640x480](#) | [320x240](#)]



Gegeneerd op 03/12/2023 13:37:01

Copyright © 2000-2023 [Groundspeak Inc.](#) Alle rechten voorbehouden.
Genoemde handelsmerken en merknamen zijn het eigendom van hun respectieve eigenaars.
Gebruik van deze website staat gelijk aan instemmen met de [Groundspeak algemene voorwaarden](#).