

## ? [CNE23] Andrieskerk

Placed by: Tedonus

Placed Date: 14-2-2023

N 51° 59.596 E 005° 27.920

UTM: 31U E 669259 N 5763159

Difficulty: ★★★★★  
Terrain: ★★★★★

Size:  (Small)

Log Counts:  2 Post Reviewer Note  1 Submit for Review

### Long Description



#### Deze cache is onderdeel van CNE 2023

CNE staat voor het cultuur en natuur event. Het event heeft plaatsgevonden op 26 maart 2023 in Amerongen. Meer informatie over CNE is te vinden op: [www.cultuurennatuurevent.nl](http://www.cultuurennatuurevent.nl)

Met dit event en deze caches willen we iedereen graag al het moois laten zien wat Amerongen te bieden heeft met betrekking tot cultuur en natuur. Wij wensen jullie als organisatie veel plezier met deze caches!

**BvVeen, Tedonus, Pc\_Queen en Flash!**

## [CNE23] Andrieskerk

Met de bouw van de Andrieskerk is aan het einde van de 13e eeuw begonnen. Vermoedelijk bestond de tufstenen kerk uit een éénbeukig Romaans schip met koor. Aan de noordzijde bevond zich een kapel of aanbouw die gebruikt werd als sacristie. Aan de westzijde verrees een eveneens uit tufsteen opgebouwde toren.

In de tweede helft van de 15e eeuw werd het Romaanse schip verhoogd en vergroot tot een pseudo-basiliek. Aan de noord- en zuidzijde werd het schip met zijbeuken uitgebreid. Middenschip en zijbeuken kregen een houten tongewelf. Op deze wijze ontstond de hoofdvorm van een laatgotische kerk, zoals we deze thans nog kennen.

In 1526 werd de oude tufstenen toren afgebroken en vervangen door de huidige slanke bakstenen toren. In de 17e eeuw is de aanbouw van de Natewischkapel aan de zuidzijde tot stand gekomen.



Rond 1582 kozen de Amerongers de zijde van de Hervorming. In verband met de protestantse erediensten werden vanaf dat moment andere eisen gesteld aan het kerkgebouw.

Van het oorspronkelijke katholieke interieur is zo goed als niets meer terug te vinden. De beelden werden weggehaald en het hoogaltaar verdween uit het koor. De hoofdrichting van zuidwest naar noordoost, met als eindpunt het hoofdaltaar in het koor, verdween. Alle aandacht werd op het preekgestoelte gericht.

De fresco's op de muren en op de triomfboog werden bedekt met een dikke kalklaag. Pas bij de restauratie van 1990-1992 zijn deze weer zichtbaar gemaakt.

Aangezien het koor na de Reformatie niet meer voor de eredienst werd gebruikt kreeg Goert van Reede, heer van

Amerongen, in 1584 toestemming van het kerkbestuur om onder het koor een grafkelder te laten maken voor hem en zijn familie.

De Andrieskerk heeft door de eeuwen heen te lijden gehad van oorlogshandelingen. In 1584-1585 vond bij Amerongen een zware veldslag plaats tussen de Staatse en Spaanse troepen. Hierdoor raakte de Andrieskerk zwaar beschadigd.

In 1672-1673 overviel de Franse koning Lodewijk XIV ons land en werden ook kasteel Amerongen en de Andrieskerk inclusief het interieur (o.a. de preekstoel, het doophek, de kerkenraadsbanken en het koorhek), verbrand en vernield. In 1684 werd het herstel van de kerk afgerond.

Ook in de Franse tijd, en met name in 1795, had de kerk zwaar te lijden onder inkwartiering in de kerk. De Engelsen en Hessen en de Fransen volgden elkaar op en leverden allen een bijdrage aan de vernieling.



Bron: Vrienden van de Andrieskerk

---

### Deze cache is onderdeel van een grotere serie

Voor een volledige lijst van de rest van deze caches willen we u graag doorverwijzen naar [www.cultuurennatuurevent.nl/listings2023](http://www.cultuurennatuurevent.nl/listings2023)

---

**Onze dank gaat uit naar de terrein eigenaar, voor het verlenen van toestemming voor deze cache!**

## Additional Hints



Yrrf qr grxfg tbrq.

## Additional Waypoints

Decryption Key [[Decrypt](#)]

A|B|C|D|E|F|G|H|I|J|K|L|M

-----  
N|O|P|Q|R|S|T|U|V|W|X|Y|Z

	Prefix	Lookup	Name	Coordinate
	FN	FN	<a href="#">Final Location</a> (Final Location)	???

Note:

## Cache Attributes



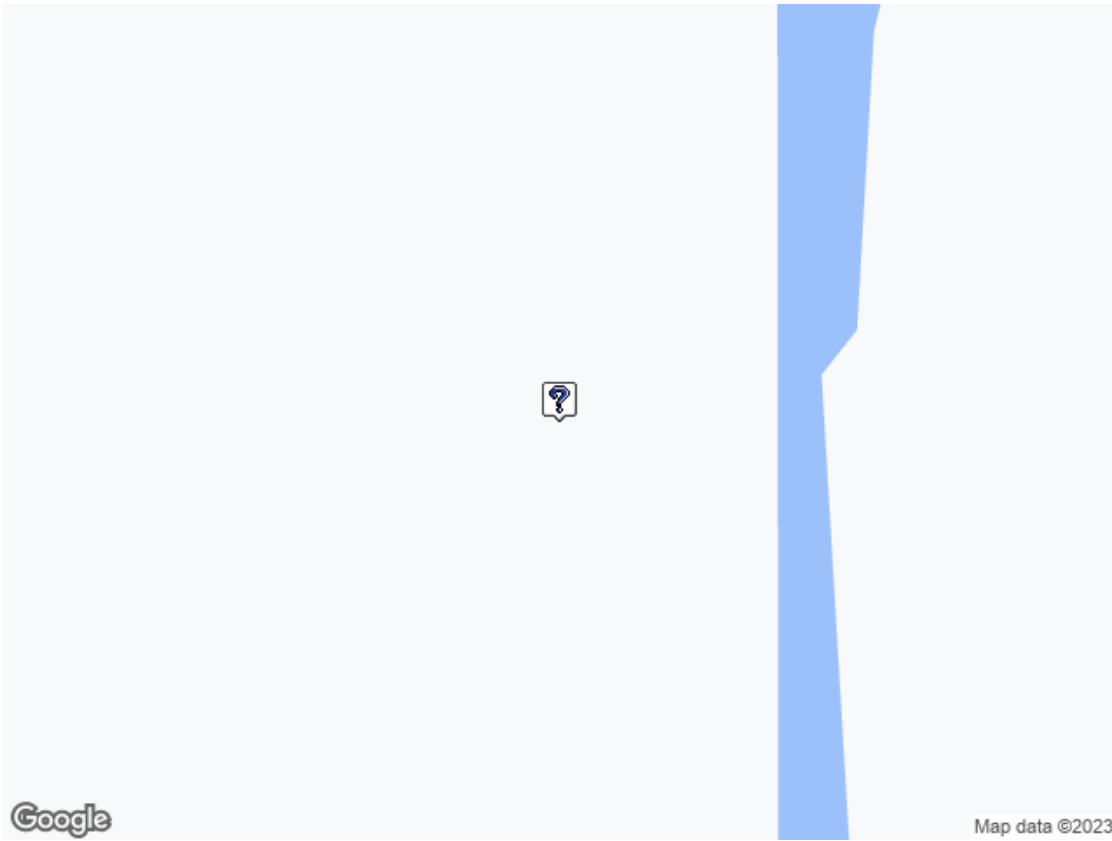
[What are Attributes?](#)

Not available 24/7, Stroller accessible, In private yard (with permission), Wheelchair accessible, Geocaching.com solution checker enabled, Dogs allowed

## Logs

## Overview Map

[ [640x480](#) | [320x240](#) ]



Page Generated On 03/16/2023 13:43:29

---

Copyright © 2000-2023 [Groundspeak Inc.](#) All Rights Reserved.  
Designated trademarks and brands are the property of their respective owners.  
Use of this Web site constitutes acceptance of the [Groundspeak Terms of Use](#).