

**[CNE24] Vinkeveense Plassen - Klokkie Rond Q1**

Geplaatst door: BvVeen

Plaatsingsdatum: 10-02-2024

N 52° 14.884 E 004° 57.808

UTM: 31U E 634040 N 5790445

Moeilijkheid: ★★☆☆☆  
Terrein: ★★★★★

Formaat: (Small)

Aantal logs:

**Uitgebreide beschrijving****Deze cache is onderdeel van CNE 2024**

CNE staat voor het cultuur en natuur event. Het event heeft plaatsgevonden op 23 maart 2024 in Wilnis. Meer informatie over CNE is te vinden op: [www.cultuurennatuurevent.nl](http://www.cultuurennatuurevent.nl)

Met dit event en deze caches willen we iedereen graag al het moois laten zien wat de omgeving van en rondom Wilnis te bieden heeft met betrekking tot cultuur en natuur. Wij wensen jullie als organisatie veel plezier met deze caches!

**BvVeen, Tedonus, Pc\_Queen, Flash! en TeamThoroCatchers**

**[CNE24] Vinkeveense Plassen - Klokkie Rond Q1** **DRIE PLASSEN**

De Vinkeveense Plassen zijn verdeeld in drie plassen: de Kleine Plas, de Zuidplas en de Noordplas. De Kleine Plas bevindt zich ten zuiden van de N201. Vinkeveen Haven en Zeilschool Vinkeveen zijn aan deze plas gelegen. De Zuidplas, ook wel Middenplas genoemd, ligt tussen de N201 en de Baambrugse Zuwe in. De Noordplas is de grootste van de drie. Deze is plaatselijk zeer diep, tot wel zo'n 50 meter. Die grote diepte is ontstaan door zandzuiging in de jaren '60 en '70 van de vorige eeuw. Dit zand werd gebruikt voor de aanleg van de Bijlmer en een deel van de A2.

**HONDERDEN LEGAKKERS**

De unieke structuur van de Vinkeveense legakkers is ontstaan tijdens de turfwinning. Grote lappen veengrond werden afgeplagd, uitgestoken en de drogen gelegd. De afgeplagde stukken werden slootjes; de lappen grond waar het veen te drogen lag werden legakkers. De legakkers zijn in particulier bezit en worden gebruikt voor dagrecreatie. Deze zijn niet toegankelijk.



## TWAALF ZANDEILANDEN

De grote waterdiepte op de Noordplas geeft een hoge golfslag. Om de nog overgebleven legakkers tegen deze golfslag te beschermen zijn twaalf zandeilanden opgespoten. Deze eilanden met beschoeiing dienen niet alleen als dijken om de golven te breken, maar vormen ook een unieke locatie voor recreatie. De zandeilanden 1, 2, 4 en 5 zijn bereikbaar vanaf de weg. De overige eilanden zijn uitsluitend bereikbaar vanaf het water.

Bron: [www.vinkeveen.nl](http://www.vinkeveen.nl)

## CACHE

Wat heb je nodig:

Boot / kano  
NFC kunnen lezen met je mobiel  
Kennis over verschillende coördinatenstelsels

Ga bij de 1e 2 waypoints op zoek naar een tagplaatje van ca. 6x6 cm. Scan deze met NFC en je zal daarbij een aanwijzing ontvangen voor het vinden van de cache. Combineer de 2 aanwijzingen en je zult te weten komen waar je de cache kan vinden. Heel veel plezier!

## Deze cache is onderdeel van een grotere serie

Voor een volledige lijst van de rest van deze caches willen we u graag doorverwijzen naar [www.cultuurennatuurevent.nl/caches-cne-2024](http://www.cultuurennatuurevent.nl/caches-cne-2024)

**Houd rekening met de wind en verradelijke golfslag en ga dus niet met slecht weer het water op! Deze cache is geheel op eigen risico, waarbij de Cache Owner en Staatsbosbeheer geen enkele aansprakelijkheid te verwijten valt.**

Tussen zonsopkomst en zonsopgang is het gebied verboden te betreden, doe dit dus ook niet!

Met dank aan Staatsbosbeheer voor het verlenen van toestemming voor deze cache.







## Extra hints

Let op de wind en verradelijke golfslag!  
Cache: stronk

## Extra waypoints

Decoderingsleutel [[Decrypt](#)]  
A|B|C|D|E|F|G|H|I|J|K|L|M  
-----  
N|O|P|Q|R|S|T|U|V|W|X|Y|Z

	Voorvoegsel	Opzoeken	Naam	Coördinaat
	E1		<a href="#">Eiland 1</a> (Fysiek punt)	N 52° 14.884 E 004° 57.808
	Opmerking: Zoek het tagplaatje en scan met NFC!			
	E2	01	<a href="#">Eiland 2</a> (Fysiek punt)	N 52° 14.539 E 004° 57.813
	Opmerking: Zoek het tagplaatje en scan met NFC!			
	E3	FN	<a href="#">Eiland 3</a> (Eindlocatie)	???
	Opmerking: Heb je de 2 NFC tags van WP1 en WP2 uitgelezen? Dan weet je nu waar je de cache kan vinden. Succes!			
	P1		<a href="#">Parkeerplaats TOP Winkelpolder</a> (Parkeerplaats)	N 52° 15.063 E 004° 57.865
	Opmerking:			

## Cache-eigenschappen



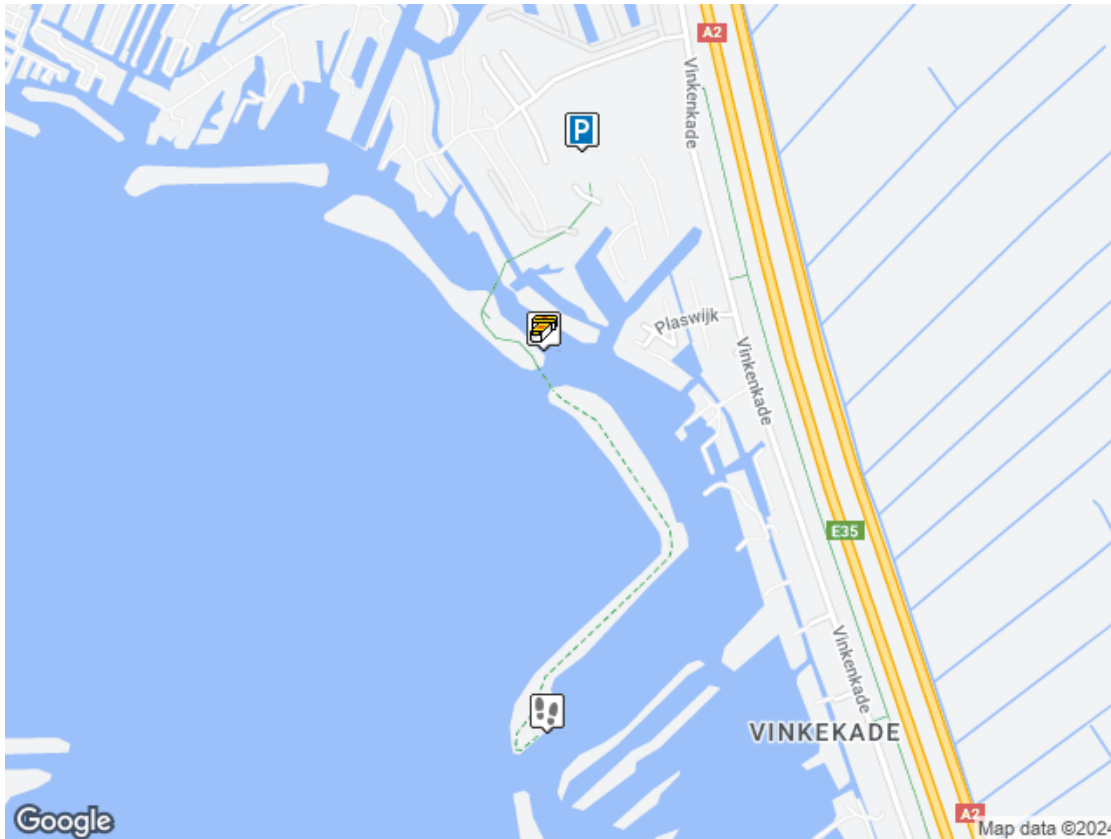
[Wat zijn eigenschappen?](#)

Wireless receiver required, Boat required, Not available 24/7, Not wheelchair accessible, Food nearby, Recommended for tourists, Scenic view nearby, Parking nearby

## Logs

## Overzichtskaat

[ [640x480](#) | [320x240](#) ]



Gegenereerd op 02/10/2024 11:44:05