

**[CNE24] #02 Grote Sniep**

Placed by: Pc_Queen

Placed Date: 4-2-2024

N 52° 10.293 E 004° 55.896

UTM: 31U E 632091 N 5781877

Difficulty: ★★★★★

Size: (Small)

Terrain: ★★★★★

Log Counts: 2 Post Reviewer Note 1 Submit for Review

Long Description**Deze cache is onderdeel van CNE 2024**

CNE staat voor het cultuur en natuur event. Het event heeft plaatsgevonden op 23 maart 2024 in Wilnis. Meer informatie over CNE is te vinden op: www.cultuurennatuurevent.nl

Met dit event en deze caches willen we iedereen graag al het moois laten zien wat de omgeving van en rondom Wilnis te bieden heeft met betrekking tot cultuur en natuur. Wij wensen jullie als organisatie veel plezier met deze caches!

BvVeen, Tedonus, Pc_Queen, Flash! en TeamThoroCatchers

[CNE24] #02 Grote Sniep**[slotcode: 348]**

Welkom in de wereld van een Italiaans mannetje met zwarte snor. Hij is gekleed in een blauwe tuinbroek en draagt een rood petje. In het dagelijks leven is hij loodgieter. Hij heeft als doel om de prinses te redden maar moet daarvoor allerlei obstakels overwinnen. Die obstakels gaan jullie vandaag ook tegen komen. Schakel de obstakels uit en hijs daarna de vlag van de overwinning! De Veenkade is de grens van de gemeente De Ronde Venen met de gemeente Stichtse Vecht. Het is een pad dat midden door het typische polderlandschap gaat. Om je heen bevinden zich langgerekte weilanden met slootjes, er grazen koeien en er vliegen weidevogels voorbij. Midden in het gebied staat paviljoen toren De Grote Sniep. Door zijn natuurlijke kleur valt hij bijna niet op in het landschap, maar dat is juist de bedoeling. De naam Sniep komt van een overgebleven stukje grond dat lijkt op een driehoek. Het is zo ontstaan nadat de polder in rechte stukken werd ingedeeld tijdens de ontginning. Het paviljoen heeft een toren van ruim 11 meter hoog. Het geeft je uitzicht over het landschap en laat je bij mooi weer zelfs kijken tot aan Amsterdam en Utrecht. Vanaf de toren kun je in het landschap veel verschillende dieren spotten zoals hazen, ganzen en grutto's. Via <https://waarneming.nl/locations/73695/> kun je zien wat anderen hebben gezien en ook je eigen waarnemingen registreren.

De route is ongeveer 4km**Deze cache is onderdeel van een grotere serie**

Voor een volledige lijst van de rest van deze caches willen we u graag doorverwijzen naar www.cultuurennatuurevent.nl/caches-cne-2024



Additional Hints

npugre fgebax nna qr jngrexnag
[slotcode: 348]

Decryption Key [[Decrypt](#)]
A|B|C|D|E|F|G|H|I|J|K|L|M

N|O|P|Q|R|S|T|U|V|W|X|Y|Z

Additional Waypoints

	Prefix	Lookup	Name	Coordinate
 	01		Parking (Parking Area)	N 52° 10.064 E 004° 55.836
Note:				

Cache Attributes



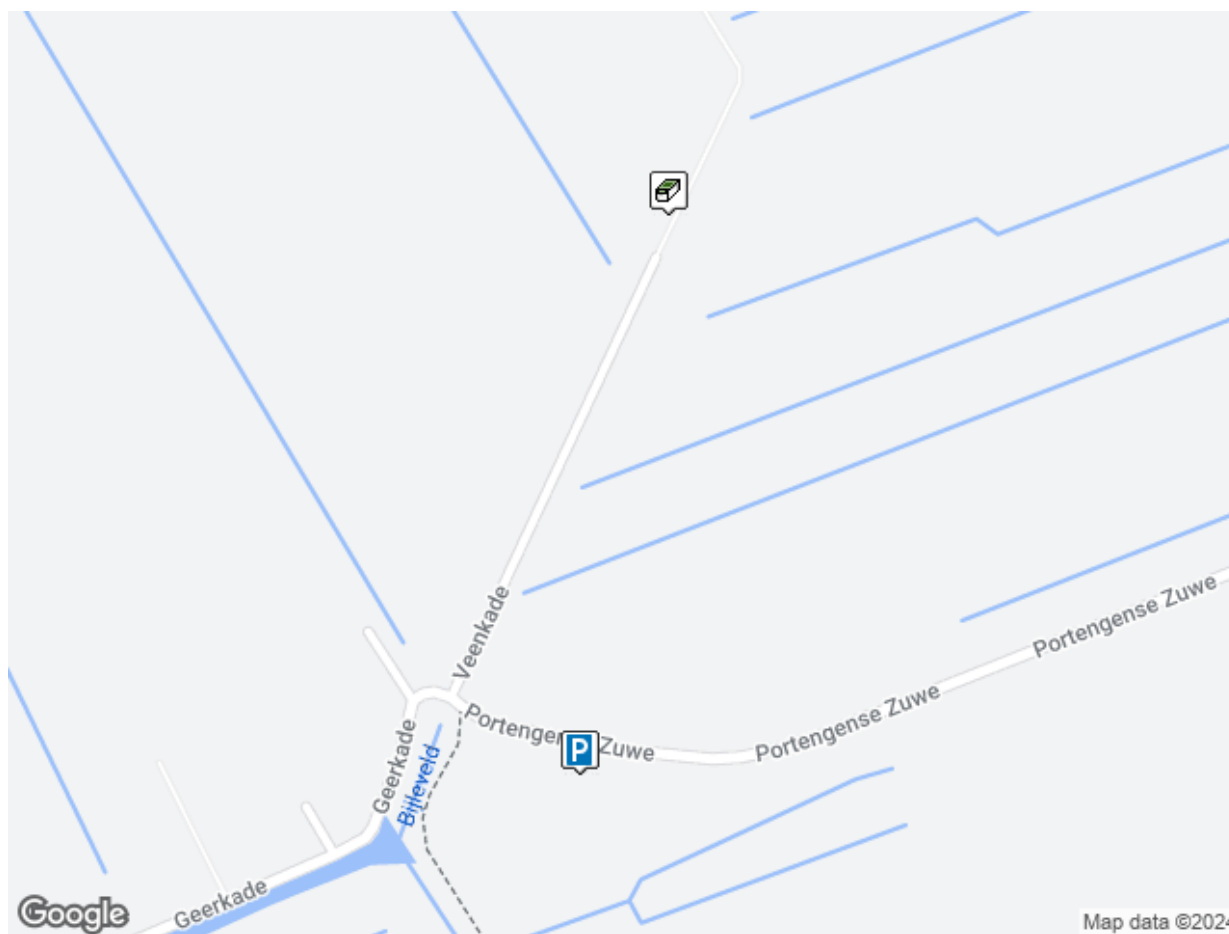
[What are Attributes?](#)

Not available 24/7, Not wheelchair accessible, Food nearby, Bicycles allowed, Scenic view nearby, Recommended for kids, 1 km–10 km hike

Logs

Overview Map

[[640x480](#) | [320x240](#)]



Page Generated On 02/21/2024 06:12:57