

? [CNE24] BONUS LA De Oudste cope

Placed by: Pc_Queen

Placed Date: 4-2-2024

N 52° 12.746 E 004° 58.983


UTM: 31U E 635485 N 5786519

Difficulty: ★★
Terrain: ★★

Size:  (Small)

Log Counts:  1 Post Reviewer Note  1 Submit for Review

Long Description



Deze cache is onderdeel van CNE 2024

CNE staat voor het cultuur en natuur event. Het event heeft plaatsgevonden op 23 maart 2024 in Wilnis. Meer informatie over CNE is te vinden op: www.cultuurenaturevent.nl

Met dit event en deze caches willen we iedereen graag al het moois laten zien wat de omgeving van en rondom Wilnis te bieden heeft met betrekking tot cultuur en natuur. Wij wensen jullie als organisatie veel plezier met deze caches!

BvVeen, Tedonus, Pc_Queen, Flash! en TeamThoroCatchers

[CNE24] BONUS LA De Oudste cope

Ga je terug naar de tijd voor 1050 dan stond je op deze plek in een veenmoeras. In 1050 is het moeras in lange rechte stukken of 'copen' opgedeeld. Dat leverde nieuwe landbouwgrond op. Volgens de boeken is dit een van de oudste cope ontginningen. En zo komt de polder aan haar naam 'Oudste cope', Oukoop dus.

Oukoop is een buurtschap, polder en voormalige heerlijkheid en waterschap. Tot 31 maart 1964 van de gemeente Loenersloot en daarna van de gemeente Breukelen die vanaf 2011 gemeente Stichtse Vecht heet.

De polder Oukoop ligt tussen het meanderende riviertje de Aa en de Demmerkse Kade. Het bevindt zich ruim 2 meter onder NAP. De rivier de Aa vormde de basis van de ontginning. De polder is elk voorjaar de favoriete plek voor Kievieten en andere weidevogels om in te broeden.

Bijzonder is dat ten oosten van Reeuwijk ook nog een buurtschap Oukoop ligt en dat deze ook aan een Oukooperdijk ligt én een Oukoopermolen heeft. Hemelsbreed ligt het zo'n 25 kilometer van elkaar vandaan.



Halte Oukooperdijk was een stopplaats aan de voormalige spoorlijn Aalsmeer-Loenen, via De Kwakel, Uithoorn, Mijdrecht, Wilnis, Vinkeveen, Oukoop en Nieuwersluis. De halte werd geopend op 1 december 1915 en gesloten op 1 juni 1922. Vanaf 1950 werden over dit spoor alleen nog goederen vervoert tot de laatste rit op 30 mei 1986. In de volksmond werd deze trein Bello genoemd.

[Open de lab](#)







De locatie: N52 AB.CDE E004 FG. HIJ

Deze cache is onderdeel van een grotere serie

Voor een volledige lijst van de rest van deze caches willen we u graag doorverwijzen naar www.cultuurennatuurevent.nl/caches-cne-2024

Additional Waypoints

	Prefix	Lookup	Name	Coordinate
		01	<u>Virtual stage</u> (Parking Area)	N 52° 11.580 E 004° 58.280
	Note:			
		FN	<u>Final</u> (Final Location)	???
	Note:			

Cache Attributes



[What are Attributes?](#)

Logs

Overview Map

[640x480 | 320x240]



Page Generated On 02/22/2024 11:20:31