

 [CNE24] Veenmolen

Placed by: pc_queen

Placed Date: 4-2-2024

N 52° 11.767 E 004° 54.887


UTM: 31U E 630869 N 5784579

Difficulty: ★☆☆☆☆

Terrain: ★☆☆☆☆

Size:  (Small)Log Counts:  2 Post Reviewer Note  1 Submit for Review

Long Description



Deze cache is onderdeel van CNE 2024

CNE staat voor het cultuur en natuur event. Het event heeft plaatsgevonden op 23 maart 2024 in Wilnis. Meer informatie over CNE is te vinden op: www.cultuurennatuurevent.nl

Met dit event en deze caches willen we iedereen graag al het moois laten zien wat de omgeving van en rondom Wilnis te bieden heeft met betrekking tot cultuur en natuur. Wij wensen jullie als organisatie veel plezier met deze caches!

BvVeen, Tedonus, Pc_Queen, Flash! en TeamThoroCatchers

[CNE24] De Veenmolen

'De Veenmolen' heeft niet altijd op de huidige plaats gestaan. De molen stond tot 1823 op een centraal in de Ronde Venen gelegen stukje land, genaamd het Molenkampje of de Molenaarskamp, gelegen onder Vinkeveen aan de oostzijde langs de Bijleveld bij de scheiding met Wilnis en Waverveen. Dit is ongeveer de plaats van de rotonde op de kruising van de Enschedeweg en de Industrieweg. In 1823 werd het molenbedrijf verplaatst naar de huidige locatie aan de Oudhuijzerweg. Bij de heropbouw werd waarschijnlijk gebruik gemaakt van een voormalige industriemolen, die van elders afkomstig was. Gezien de constructiedetails is als herkomstgebied de Zaanstreek plausibel. In het begin van de 19de eeuw werden vele Zaanse industrie-molens vervangen door stoommachine en relatief goedkoop aangeboden. Bij de verplaatsing naar zijn huidige locatie in Wilnis is de molen verbouwd tot korenmolens. Hierbij is een extra verdieping toegevoegd. Bij de verplaatsing zijn ook de stijlen van het achtkant ingekort. Toen de molen aan het eind van de jaren veertig van de 20ste eeuw zijn functie als korenmolen had verloren werd hij kort voor 1953 door de Gemeente Wilnis in erfpacht verkregen. In 1971 is de molen overgedragen aan Stichting De Utrechtse Molens, die de molen in 1972/73 tot maalvaardige molen heeft gerestaureerd. Het bijbehorende molenaarshuis werd omstreeks 1990 gesloopt en dateerde vermoedelijk nog uit 1823.

Wil je meer weten over de veenmolen? Hij is geopend op zaterdag van 10:00 - 16:00 uur. Of kijk op de website: <https://www.deveenmolen.nl/geschiedenis-1>

Slotcode: 685



Deze cache is onderdeel van een grotere serie

Voor een volledige lijst van de rest van deze caches willen we u graag doorverwijzen naar www.cultuurennatuurevent.nl/caches-cne-2024

Additional Hints

[slotcode: 685]

Additional Waypoints

  Prefix P0 Lookup P0 Name [Parkeerplaats](#) (Parking Area)

Decryption Key [\[Decrypt\]](#)

A|B|C|D|E|F|G|H|I|J|K|L|M

N|O|P|Q|R|S|T|U|V|W|X|Y|Z

Coordinate

N 52° 11.760 E 004° 54.887

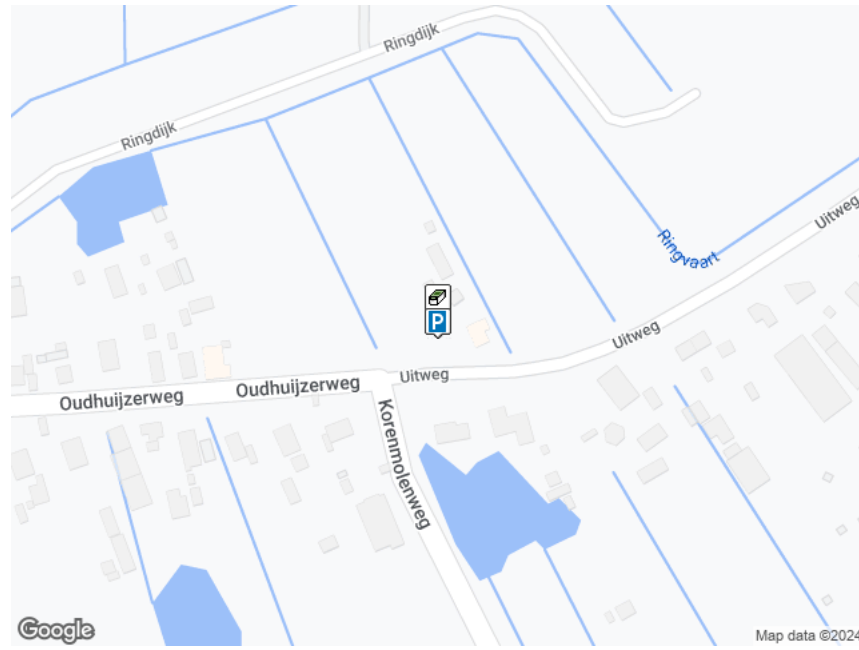
Cache Attributes



Logs

Overview Map

[[640x480](#) | [320x240](#)]



Page Generated On 02/14/2024 05:06:40