

 [CNE24] Kathedraal van De Ronde Venen

Placed by: pc\_queen


Placed Date: 21-2-2024

N 52° 12.897 E 004° 56.082

UTM: 31U E 632174 N 5786709

Difficulty: ★★  
Terrain: ★★Size:  (Small)Log Counts:  1 Post Reviewer Note  1 Submit for Review

## Long Description

**Deze cache is onderdeel van CNE 2024**

CNE staat voor het cultuur en natuur event. Het event heeft plaatsgevonden op 23 maart 2024 in Wilnis. Meer informatie over CNE is te vinden op: [www.cultuurennatuurevent.nl](http://www.cultuurennatuurevent.nl)

Met dit event en deze caches willen we iedereen graag al het moois laten zien wat de omgeving van en rondom Wilnis te bieden heeft met betrekking tot cultuur en natuur. Wij wensen jullie als organisatie veel plezier met deze caches!

BvVeen, Tedonus, Pc\_Queen, Flash! en TeamThoroCatchers

---

**[CNE24] Kathedraal van De Ronde Venen**



De Rooms Katholieke kerk "Heilig Hart van Jezus" is ontworpen door Alfred Tepe en gebouwd in 1883. Door zijn grote afmetingen en de hoge toren is de kerk een blikvanger in de wijde omgeving van Vinkeveen en kreeg deze al snel de bijnaam "Kathedraal van De Ronde Venen". Ook de kooromgang voor het houden van processies in vroeger jaren is heel bijzonder. Op 8 juni 2000 werden het kerkgebouw en de bijbehorende pastorie tot Rijksmonument verklaard.



De Heilig Hart van Jezuskerk is gelegen midden in het dorp en vormt de bekendste uitkijktoren in de omgeving. Bij helder weer kijkt u niet alleen uit over Vinkeveen, de Vinkeveense Plassen en de omliggende dorpen, maar heeft u ook zicht op Amsterdam, Schiphol en kunt u zelfs de Domtoren in Utrecht zien. De toren is te beklimmen onder begeleiding van een gids in de maanden juli en augustus op woensdag en zaterdag tussen 13.00 en 16.00 uur.



---

### Deze cache is onderdeel van een grotere serie

Voor een volledige lijst van de rest van deze caches willen we u graag doorverwijzen naar [www.cultuurennatuurevent.nl/caches-cne-2024](http://www.cultuurennatuurevent.nl/caches-cne-2024)

---

## Additional Waypoints

	Prefix	Lookup	Name	Coordinate
 	P0	P0	Parkeerplaats (Parking Area)	N 52° 12.894 E 004° 56.127
Note:				

## Cache Attributes



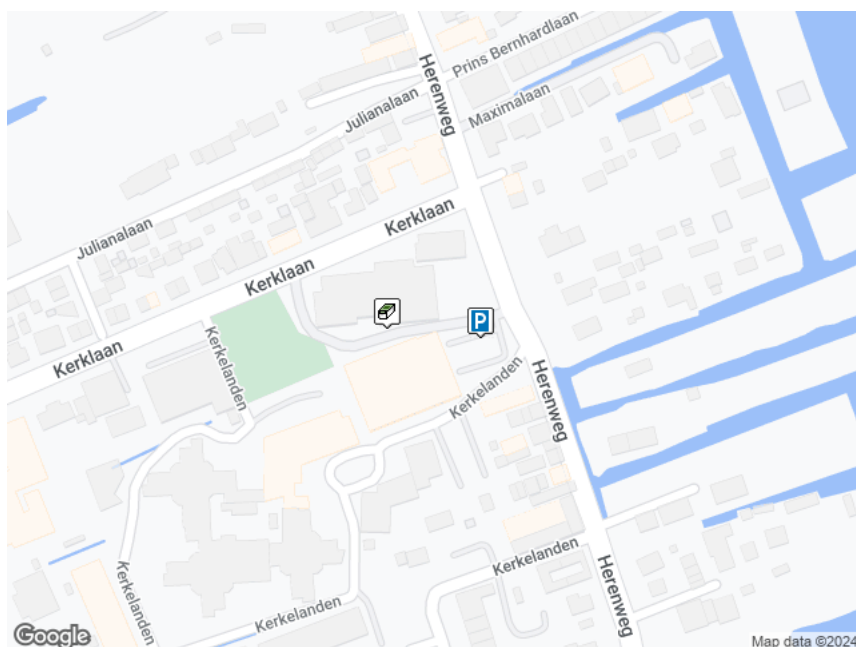
[What are Attributes?](#)

Not wheelchair accessible, Available 24/7, Parking nearby, Bicycles allowed, Stealth required

## Logs

## Overview Map

[ 640x480 | 320x240 ]



Page Generated On 02/22/2024 11:19:38