

 **[CNE24] CNE Wilnis op de fiets** 

Geplaatst door: BvVeen

Plaatsingsdatum: 19-02-2024

N 52° 11.720 E 004° 54.171

UTM: 31U E 630056 N 5784470

Moeilijkheid: ★★☆☆☆

Formaat:  (Large)

Terrein: ★★☆☆☆

Aantal logs:

**Uitgebreide beschrijving****Deze cache is onderdeel van CNE 2024**

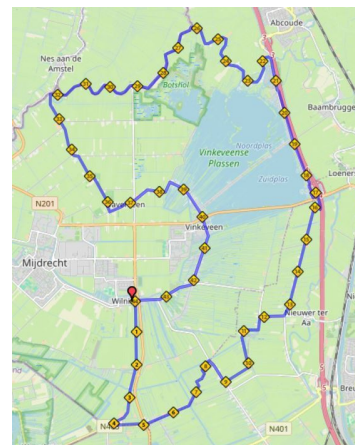
CNE staat voor het cultuur en natuur event. Het event heeft plaatsgevonden op 23 maart 2024 in Wilnis. Meer informatie over CNE is te vinden op: [www.cultuurennatuurevent.nl](http://www.cultuurennatuurevent.nl)

Met dit event en deze caches willen we iedereen graag al het moois laten zien wat de omgeving van en rondom Wilnis te bieden heeft met betrekking tot cultuur en natuur. Wij wensen jullie als organisatie veel plezier met deze caches!

**BvVeen, Tedonus, Pc\_Queen, Flash! en TeamThoroCatchers**

**[CNE24] CNE Wilnis op de fiets** 

Natuurlijk kan een fietsmulti niet ontbreken in deze editie van het CNE. Deze fietstocht van ca. 45 km leidt je door de prachtige omgeving in de nabijheid van Wilnis. Trek hier gerust een dag voor uit, zeker als je ook de andere caches van het CNE wilt bezoeken die op de route liggen.




Klik op de bovenstaande kaart voor gedetailleerde kaart van de route.

Deze multi bestaat uit 15 waypoints, 7 waypoints geven je de informatie voor het Noord coördinaat (**vragen**) en 8 waypoints geven je de informatie voor het Oost coördinaat (**foto's**). Deze waypoints wisselen elkaar af, dus **lees goed de informatie bij de waypoints.**

De cache is te vinden op:

**N AB CD.EFG / E STU VW.XYZ**



**Deze cache is onderdeel van een grotere serie**

Voor een volledige lijst van de rest van deze caches willen we u graag doorverwijzen naar [www.cultuurennaturevent.nl/caches-cne-2024](http://www.cultuurennaturevent.nl/caches-cne-2024)

Een deel van de route is niet toegankelijk tussen zonsondergang en zonsopkomst. Wij willen je dus ook vragen om deze route enkel bij daglicht te gaan fietsen. Tevens gaat de route gedeeltelijk over fietspaden, waar de brommer/scooter niet is toegestaan!

**Wij danken de grondeigenaar hartelijk voor de verleende toestemming.**

**Extra hints**

Fleurig, rekje

**Extra waypoints**
















Decoderingssleutel [\[Decrypt\]](#)

A|B|C|D|E|F|G|H|I|J|K|L|M

-----

N|O|P|Q|R|S|T|U|V|W|X|Y|Z

	Voorvoegsel	Opzoeken	Naam	Coördinaat
	01		<a href="#">WP1 Raadhuis Wilnis</a> (Virtueel punt)	N 52° 11.720 E 004° 54.171
	Opmerking: Het voormalige raadhuis van Wilnis verloor in 1989 haar functie toen Wilnis op ging in de Gemeente De Ronde Venen. Zoek hier de detailfoto, de waarde in de juiste foto is S.			
	02		<a href="#">WP2 Vitale Landbouw</a> (Virtueel punt)	N 52° 10.661 E 004° 54.510
	Opmerking: Hier vindt je een informatiebord over de ontwikkeling van de landbouw in dit gebied. Welke reiger is op het informatiebord afgebeeld (boven de Kale Jonker)? Letterwaarde 5e letter is A.			
	03		<a href="#">WP3 Oudendamsebrug</a> (Virtueel punt)	N 52° 09.717 E 004° 53.663
	Opmerking: Hier komt u aan bij de Oudendamsebrug; een kenmerkende ophaalbrug. Zoek hier de detailfoto, de waarde in de juiste foto is T.			

	Voorvoegsel	Opzoeken	Naam	Coördinaat
	04		<a href="#">WP4 Grote Sniep</a> (Virtueel punt)	N 52° 10.424 E 004° 55.890
	Opmerking:Een leuk recreatiegebied met een prachtige uitkijktoren midden in de polder. Zoek hier de detailfoto, de waarde in de juiste foto is U.			
	05		<a href="#">WP5 Bosdijk</a> (Virtueel punt)	N 52° 11.199 E 004° 57.121
	Opmerking:Het is heerlijk fietsen langs het recreatiegebied de Bosdijk. Ook zijn hier een aantal boerderijen gevestigd. Hoeveel bomen staan er voor de Bouthoorn Hoeve? Antwoord is B.			
	06		<a href="#">WP6 Station Oukooperdijk</a> (Virtueel punt)	N 52° 12.729 E 004° 58.784
	Opmerking:Station Oukooperdijk was een halte van de voormalige spoorlijn. Interessant weetje: De spoorlijn kruiste de A2, kun je je dat nu nog voorstellen? Zoek hier de detailfoto, de waarde in de juiste foto is V.			
	07		<a href="#">WP7 De Viersprong</a> (Virtueel punt)	N 52° 14.337 E 004° 58.407
	Opmerking:Ook al ligt het fietspad net naast de snelweg, hier is toch een mooi stukje natuur ontstaan. Net na dit waypoint kwamen wij 2 ijsvogels tegen! Welke naam staat er op het uithangbord? Heineken (C=1) / Amstel C=5 / Hertog Jan (C=9)			
	08		<a href="#">WP8 Fort aan de Winkel</a> (Virtueel punt)	N 52° 15.401 E 004° 57.590
	Opmerking:Fort aan de Winkel is onderdeel van de Stelling van Amsterdam. Op de kaart is een overzicht te zien van alle forten. Wat is het nummer van het Fort bij Edam? Antwoord is D.			
	09		<a href="#">WP9 Kunst langs de Winkeldijk</a> (Virtueel punt)	N 52° 15.509 E 004° 56.789
	Opmerking:Hier zie je een prachtig stukje kunst, wellicht een leuk plekje om even een tussenstop te houden? Zoek hier de detailfoto, de waarde in de juiste foto is W.			
	10		<a href="#">WP10 Stokkelaarsbrug</a> (Virtueel punt)	N 52° 16.142 E 004° 55.771
	Opmerking:Stokkelaarsbrug, een kleine buurtschap die zeker de moeite waard is om langs te fietsen! Uit welke eeuw komen de oude kaarten waar de andere benamingen voor dit buurtschap vermeld werden? Stapeltel tot 1 cijfer, antwoord is E.			
	11		<a href="#">WP11 Buurthuis Waver</a> (Virtueel punt)	N 52° 15.188 E 004° 54.676
	Opmerking:In dit buurthuis bevond zich vroeger de basisschool. Echter heeft deze omgeving ook een hele andere geschiedenis waarover je meer kan lezen op het informatiebordje. Er wordt 1 datum genoemd op dit bordje, ? november 1672. Getal in te vullen voor het ? is F.			
	12		<a href="#">WP12 Landmark Nessersluis</a> (Virtueel punt)	N 52° 15.060 E 004° 52.032
	Opmerking:Hier ziet u het Landmark Nessersluis, het monument staat er als herinnering aan de oude Nessersluis. Zoek hier de detailfoto, de waarde in de juiste foto is X.			
	13		<a href="#">WP13 Hervormde Kerk Waverveen</a> (Virtueel punt)	N 52° 13.273 E 004° 53.980
	Opmerking:Waverveen is zeer uitgestrekt, hier komt u in de bebouwde kom waar zich onder andere de Hervormde bevind. Zoek hier de detailfoto, de waarde in de juiste foto is Y.			
	14		<a href="#">WP14 Veensteker</a> (Virtueel punt)	N 52° 13.297 E 004° 55.943
	Opmerking:Om dit waypoint te benaderen fiets je bij Jachthaven Borger het terrein op. Hier vindt je de allerlaatste drijvende veensteekmachine, deze machines zijn van groot belang geweest in de geschiedenis van de Vinkeveense Plassen. Zoek hier de detailfoto, de waarde in de juiste foto is Z.			
	15		<a href="#">WP15 Spoorhuis Vinkeveen</a> (Virtueel punt)	N 52° 12.485 E 004° 56.008
	Opmerking:Hier zie je het voormalige spoorhuis Vinkeveen, langs de voormalige spoorlijn welke nu is omgetoverd naar het wandelpad Bellopad, vernoemd naar de oude locomotief. Welke letter ziet u op het zwarte ruiten bord. Neem de letterwaarde en deel door 2, dit is G.			
	FN	FN	<a href="#">Cache</a> (Eindlocatie)	???
	Opmerking:Als het goed is heb je nu de cache coördinaten bij elkaar weten te puzzelen. Stuur gerust een berichtje als je ergens aan twijfelt!			
	De cache ligt op: N AB CD.EFG / E STU VW.XYZ			
	R1		<a href="#">WP4-WP5 Uitweg van Portengen</a> (Referentiepunt)	N 52° 10.416 E 004° 56.637
	Opmerking:Via dit punt kunt u de route vanaf WP4 naar WP5 vervolgen, dit is tegelijk een erg leuk fietspad!			
	R2		<a href="#">WP6-WP7 Oversteek N201</a> (Referentiepunt)	N 52° 13.272 E 004° 59.078
	Opmerking:Via dit punt kan je de lussen nemen om zo via het fietspad de provinciale weg over te steken en de route te kunnen vervolgen.			

## Cache-eigenschappen





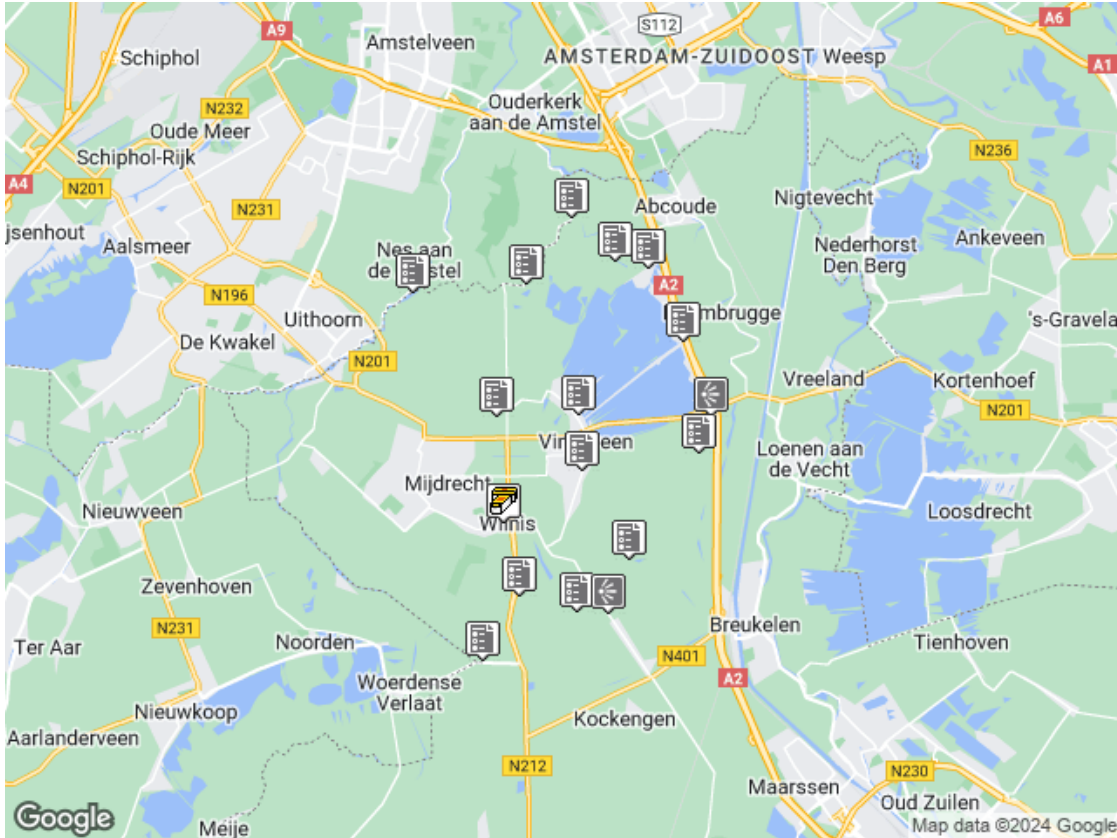
[Wat zijn eigenschappen?](#)

Not available 24/7, Takes more than one hour, No motorcycles allowed, Food nearby, Bicycles allowed, In private yard (with permission), Recommended for tourists, Available in winter, Scenic view nearby, >10 km hike, Picnic tables nearby

## Logs

## Overzichtskaart

[ [640x480](#) | [320x240](#) ]



Gegeneerd op 02/22/2024 11:04:19

---

Copyright © 2000-2024 [Groundspeak Inc.](#) Alle rechten voorbehouden.  
Genoemde handelsmerken en merknamen zijn het eigendom van hun respectieve eigenaars.  
Gebruik van deze website staat gelijk aan instemmen met de [Groundspeak algemene voorwaarden](#).