



? [CNE24] #BONUS Oukoopse wilgen

Geplaatst door: BvVeen

Plaatsingsdatum: 28-02-2024

N 52° 12.624 E 004° 58.731

UTM: 31U E 635204 N 5786285

Moeilijkheid: ★★★★★
Terrein: ★★★★★Formaat:  (Large)Aantal logs:  2 Post Reviewer Note  1 Temporarily Disable Listing

Uitgebreide beschrijving



Deze cache is onderdeel van CNE 2024

CNE staat voor het cultuur en natuur event. Het event heeft plaatsgevonden op 23 maart 2024 in Wilnis. Meer informatie over CNE is te vinden op: www.cultuurennatuurevent.nl

Met dit event en deze caches willen we iedereen graag al het moois laten zien wat de omgeving van en rondom Wilnis te bieden heeft met betrekking tot cultuur en natuur. Wij wensen jullie als organisatie veel plezier met deze caches!

BvVeen, Tedonus, Pc_Queen, Flash! en TeamThoroCatchers

[CNE24] #BONUS Oukoopse Wilgen

Oorspronkelijk was dit gebied een veenmoeras. In 1050 is het moeras in lange rechthoekige stukken of 'copen' opgedeeld, wat nieuwe landbouwgrond opleverde. Dit staat te boek als een van de oudste 'cope'-ontginningen. Zo komt de polder aan haar naam 'Oudste cope'. Oukoop dus. In de polder zijn meerdere melkveehouders actief. Vaak niet alleen met hun koeien, maar ook met natuurbeheer en agrotourisme om winstgevend te blijven.

Polder Oukoop ligt tussen het meanderende riviertje de Aa en de Demmerikse Kade, ruim 2 meter onder NAP. De Aa vormde de basis van de ontginning. Als achtergrens fungeerde de Demmerikse Kade. Tussen 1915 en 1950 liep door polder Oukoop de Haarlemmermeerspoorlijn. Deze verbond Haarlem met Nieuwersluis. Over het oude spoortracé loopt nu een mooi wandelpad. Wandelaars kunnen naar wens in het gebied blijven slapen. Menig melkveehouder biedt overnachtingsmogelijkheden aan. Ook weidevogels mogen in polder Oukoop 'logeren'.

Elk voorjaar komen kievitten en andere weidevogels in de polder broeden. De boer maait dan om de nesten heen en laat bepaalde grasstroken ongemoeid. In het hoge gras vinden de weidevogelkuikens voedsel en kunnen ze schuilen. Voor het maaien en bemesten van de hier kwetsbare veengrond worden geen zware machines gebruikt. Zo wordt er geen mest met een giertank het land opgereden, maar met een slang van elders aangevoerd. Een tractor met een lichte machine volstaat dan om de mest tussen het gras te verdelen.

N52 12.ABC
E004 58.XYZ

Slotcode: ABC

Bron: Informatiebord "Welkom in de Oudste Cope"



Deze cache is onderdeel van een grotere serie

Voor een volledige lijst van de rest van deze caches willen we u graag doorverwijzen naar www.cultuurennatuurevent.nl/caches-cne-2024

Graag willen we u vragen deze cache enkel bij daglicht te bezoeken.
's Avonds is het wel mogelijk om de cache te bezoeken, maar niet wenselijk.

Onze dank gaat uit naar Hoeve Landzicht voor het verlenen van toestemming voor deze cache.

Extra hints

Vanaf de P benaderen ;)

Extra waypoints

	Voorvoegsel	Opzoeken	Naam	Coördinaat
	FN		Cache (Eindlocatie)	???
Opmerking:	N52 12.ABC E004 58.XYZ			
	Slotcode ABC			

Decoderingssleutel [\[Decrypt\]](#)
A|B|C|D|E|F|G|H|I|J|K|L|M

N|O|P|Q|R|S|T|U|V|W|X|Y|Z

Cache-eigenschappen



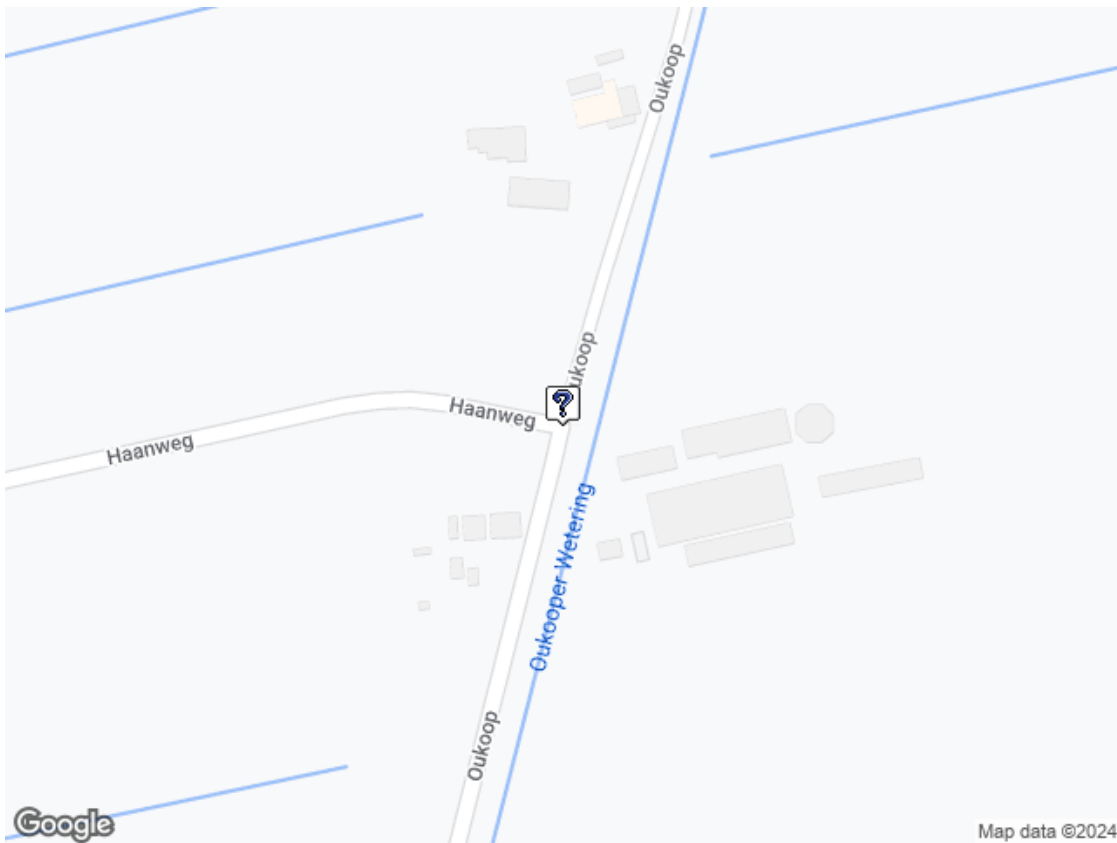
[Wat zijn eigenschappen?](#)

Not recommended at night, Bicycles allowed, Bonus cache, Available in winter, Parking nearby, 1 km–10 km hike, Geocaching.com solution checker enabled, Dogs allowed, Scenic view nearby

Logs

Overzichtskaart

[[640x480](#) | [320x240](#)]



Gegenereerd op 02/28/2024 12:53:00

Copyright © 2000-2024 [Groundspeak Inc.](#) Alle rechten voorbehouden.
Genoemde handelsmerken en merknamen zijn het eigendom van hun respectieve eigenaars.
Gebruik van deze website staat gelijk aan instemmen met de [Groundspeak algemene voorwaarden](#).