



## [CNE24] De Dijkdoorbraak

Placed by: Tedonus

Placed Date: 2-1-2024

N 52° 11.814 E 004° 53.997

UTM: 31U E 629853 N 5784639

Difficulty: ★★★★★  
Terrain: ★★★★★

Size:  (Small)

Log Counts:  3 Post Reviewer Note  1 Temporarily Disable Listing  2 Submit for Review

### Long Description



#### Deze cache is onderdeel van CNE 2024

CNE staat voor het cultuur en natuur event. Het event heeft plaatsgevonden op 23 maart 2024 in Wilnis. Meer informatie over CNE is te vinden op: [www.cultuurennaturevent.nl](http://www.cultuurennaturevent.nl)

Met dit event en deze caches willen we iedereen graag al het moois laten zien wat de omgeving van en rondom Wilnis te bieden heeft met betrekking tot cultuur en natuur. Wij wensen jullie als organisatie veel plezier met deze caches!

BvVeen, Tedonus, Pc\_Queen, Flash! en TeamThoroCatchers

---

## [CNE24] De Dijkdoorbraak



De dijkdoorbraak bij Wilnis, waardoor een hele woonwijk overstroomde, is een bijzonder geval. Dit was geen incident als gevolg van slecht weer maar juist het gevolg van een prachtige zomer. Tijdens de hittegolf van 2003 raakte de ringdijk bij Wilnis langs de ringvaart van de polder Groot Mijdrecht zó uitgedroogd, dat het veen was gekrompen en gebarsten.

De veenkades zoals bij Wilnis dateren al uit de tijd van de Grote Ontginning in de Middeleeuwen. Veen bestaat uit plantenresten en is in natte toestand een taai materiaal. Veen is normaal redelijk tegen een beetje uitdroging bestand, en met een Hollands buitje zo nu en dan is er ook niets aan de hand. Tot de kadebreuk bij Wilnis was helemaal niet bekend dat uitdroging van veendijken een serieus gevaar vormt.

### **Dijkdoorbraak in Wilnis om 2 uur 's nachts**

Om twee uur 's nachts brak de veenkade over een lengte van 60 meter los van de ondergrond. Het afgebroken stuk kade werd weggeduwd door de druk van het water in de ringvaart. De ringvaart liep leeg en in de straten van Wilnis stond een halve meter water. Ook traden verzakkingen op, waardoor gas-, water- en elektriciteitsleidingen afbraken. Ongeveer 1500 bewoners moesten worden geëvacueerd. Om zes uur 's ochtends had het waterschap de ringvaart afgedamd en stopte de toevoer van water. De avond ervoor hadden mensen wel gemeld dat ze 'water hoorden lopen bij de kade', maar daar is toen niet op gereageerd.



### **Waterschappen zijn nu alert op hun veenkades**

De waterschappen hebben direct na Wilnis al hun veenkades geïnspecteerd en de zwakke plekken versterkt met klei. Het gaat om duizenden kilometers veenkade in het westen van het land. Ook zijn protocollen opgesteld voor visuele inspecties van de veenkades. De droogte-inspecties beginnen als het voorjaar of de zomer flink droger is dan normaal. Waternet, de uitvoeringsorganisatie van het hoogheemraadschap van Amstel, Gooi en Vecht, begint de droogte-inspecties bij een neerslagtekort van 150 mm. Verschillende waterschappen zijn langlopende verbeteringsprogramma's gestart om alle veenkades weer aan de veiligheidsnormen te laten voldoen.

## Het vinden van de cache

Op de plek waar je nu staat, heeft de dijkdoorbraak plaatsgevonden. Als je naar het noorden kijkt, zie je een opvallende heuvel. Dat is het laatste restant van de oude dijk. Ook staat hier een monument ter herinnering aan deze verschrikkelijke nacht. Het kunstwerk is gemaakt door Maria Ikonopoulou en Elspeth Pikaar. Op het monument, een bank, staan teksten in zilveren letters. Deze teksten zijn de herinneringen van de inwoners van Wilnis aan de ramp. Kijk naar de waterzijde van deze bank en open de [LINK](#), en volg daar de aanwijzingen. Veel plezier met puzzelen en zoeken.

**LET OP!**

Voorzichtigheid is hier geboden.

Zorg dat je bij de cache niet gespot wordt door muggles

---

### Deze cache is onderdeel van een grotere serie



Voor een volledige lijst van de rest van deze caches willen we u graag doorverwijzen naar [www.cultuurennatuurevent.nl/caches-cne-2024](http://www.cultuurennatuurevent.nl/caches-cne-2024)

---

Onze dank gaat uit naar Gemeente de Ronde Venen, voor het verlenen van toestemming voor deze cache!



### Additional Waypoints

	Prefix	Lookup	Name	Coordinate
 	01		<a href="#">Virtual stage</a> (Parking Area)	N 52° 11.884 E 004° 53.808

Note:

### Cache Attributes



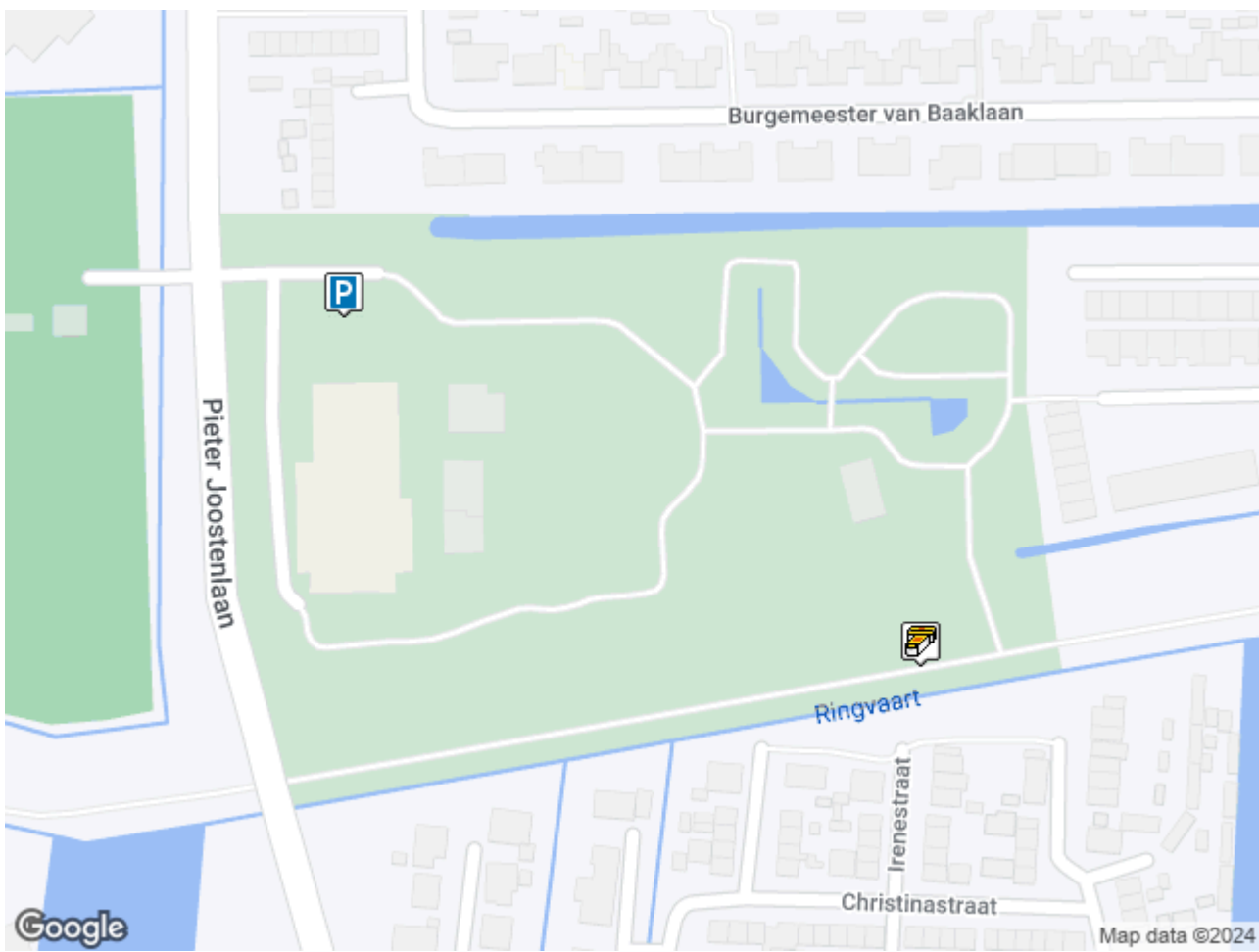
#### [What are Attributes?](#)

No off-road vehicles allowed, No motorcycles allowed, No quads allowed, Stealth required, Bicycles allowed, Recommended for tourists, Takes less than one hour, Stroller accessible, Recommended for kids, <1 km hike, Dogs allowed

### Logs

### Overview Map

[ [640x480](#) | [320x240](#) ]



Page Generated On 02/29/2024 06:28:14

Copyright © 2000-2024 [Groundspeak Inc.](#) All Rights Reserved.  
Designated trademarks and brands are the property of their respective owners.  
Use of this Web site constitutes acceptance of the [Groundspeak Terms of Use.](#)