



[CNE24] Wilnis in Details

Placed by: Tedonus

Placed Date: 12-1-2024

N 52° 11.751 E 004° 54.314

UTM: 31U E 630217 N 5784532

Difficulty: ★★☆☆☆
Terrain: ★★☆☆☆

Size: (Small)

Log Counts: 2 Post Reviewer Note 1 Submit for Review

Long Description



Deze cache is onderdeel van CNE 2024

CNE staat voor het cultuur en natuur event. Het event heeft plaatsgevonden op 23 maart 2024 in Wilnis. Meer informatie over CNE is te vinden op: www.cultuurennaturevent.nl

Met dit event en deze caches willen we iedereen graag al het moois laten zien wat de omgeving van en rondom Wilnis te bieden heeft met betrekking tot cultuur en natuur. Wij wensen jullie als organisatie veel plezier met deze caches!

BvVeen, Tedonus, Pc_Queen, Flash! en TeamThoroCatchers

[CNE24] Wilnis in Details

Wilnis wordt voor het eerst in 1085 genoemd. Toen werd begonnen met de ontginning van dit moerassig gebied onder leiding van de kanunniken van Sint Jan. Toen heette het hier nog Wildenisse. Dat is Oudnederlands voor wildernis of woeste grond, wat natuurlijk duidde op het wilde gebied voor de ontginning. Er werden sloten gegraven die afwaterden op de Kromme Mijdrecht. Hierdoor zakte het waterpeil, waardoor het veen ging inklinken en werd het bruikbaar grasland. Aan het einde van de Middeleeuwen werd turf als brandstof ontdekt en werden de polders verder afgegraven. Hierdoor ontstonden onder andere de Wilnisse Plassen. Vanaf de 19e eeuw werden ook deze plassen drooggelegd, dat pas in 1925 werd voltooid. Tegenwoordig heeft Wilnis 8 rijksmonumenten en 24 gemeentelijke monumenten. Deze tocht laat er een aantal zien.

Wilnis is flink veranderd door de eeuwen heen en veel oude gebouwen zijn verloren gegaan. Gelukkig niet allemaal, en deze korte multi laat een aantal mooie punten zien. Dit is een korte multi van nog geen kilometer lang. Hij kan fietsend ook volbracht worden, maar met de korte afstand tussen de waypoints is wandelend het makkelijkst. De auto kan het beste bij de hervormde kerk worden geparkeerd, daar is over het algemeen voldoende ruimte. Op elk waypoint is er een detailfoto gemaakt. Zoek de juiste foto en noteer het nummer. Als je alle waypoints heb bezocht, kan je bepalen waar de cache zich bevindt. Veel plezier met deze tocht door Wilnis.



N52°AB.CDE
E004°FG.HIJ

Deze cache is onderdeel van een grotere serie























Voor een volledige lijst van de rest van deze caches willen we u graag doorverwijzen naar
www.cultuurennaturevent.nl/caches-cne-2024

Onze dank gaat uit naar Gemeente de Ronde Venen, voor het verlenen van toestemming voor deze cache!

Additional Waypoints



Gemeente
De Ronde Venen

	Prefix	Lookup	Name	Coordinate
 	01		Virtual stage (Virtual Stage)	N 52° 11.751 E 004° 54.314
Note:	Zoek hier de foto voor A			
 	02		Virtual stage (Virtual Stage)	N 52° 11.726 E 004° 54.298
Note:	Zoek hier de foto voor B			
 	03		Virtual stage (Virtual Stage)	N 52° 11.721 E 004° 54.253
Note:	Zoek hier de foto voor C			
 	04		Virtual stage (Virtual Stage)	N 52° 11.720 E 004° 54.215
Note:	Zoek hier de foto voor D			
 	05		Virtual stage (Virtual Stage)	N 52° 11.702 E 004° 54.182
Note:	Zoek hier de foto voor E			
 	06		Virtual stage (Virtual Stage)	N 52° 11.725 E 004° 54.167
Note:	Zoek hier de foto voor F			
 	07		Virtual stage (Virtual Stage)	N 52° 11.738 E 004° 54.171
Note:	Zoek hier de foto voor G			
 	08		Virtual stage (Virtual Stage)	N 52° 11.767 E 004° 54.204
Note:	Zoek hier de foto voor H			
 	09		Virtual stage (Virtual Stage)	N 52° 11.759 E 004° 54.256
Note:	Zoek hier de foto voor I			
 	10		Virtual stage (Virtual Stage)	N 52° 11.776 E 004° 54.283
Note:	Zoek hier de foto voor J			
 	FN	FN	Final Location (Final Location)	???
Note:	N52°AB.CDE E004°FG.HIJ			

Cache Attributes



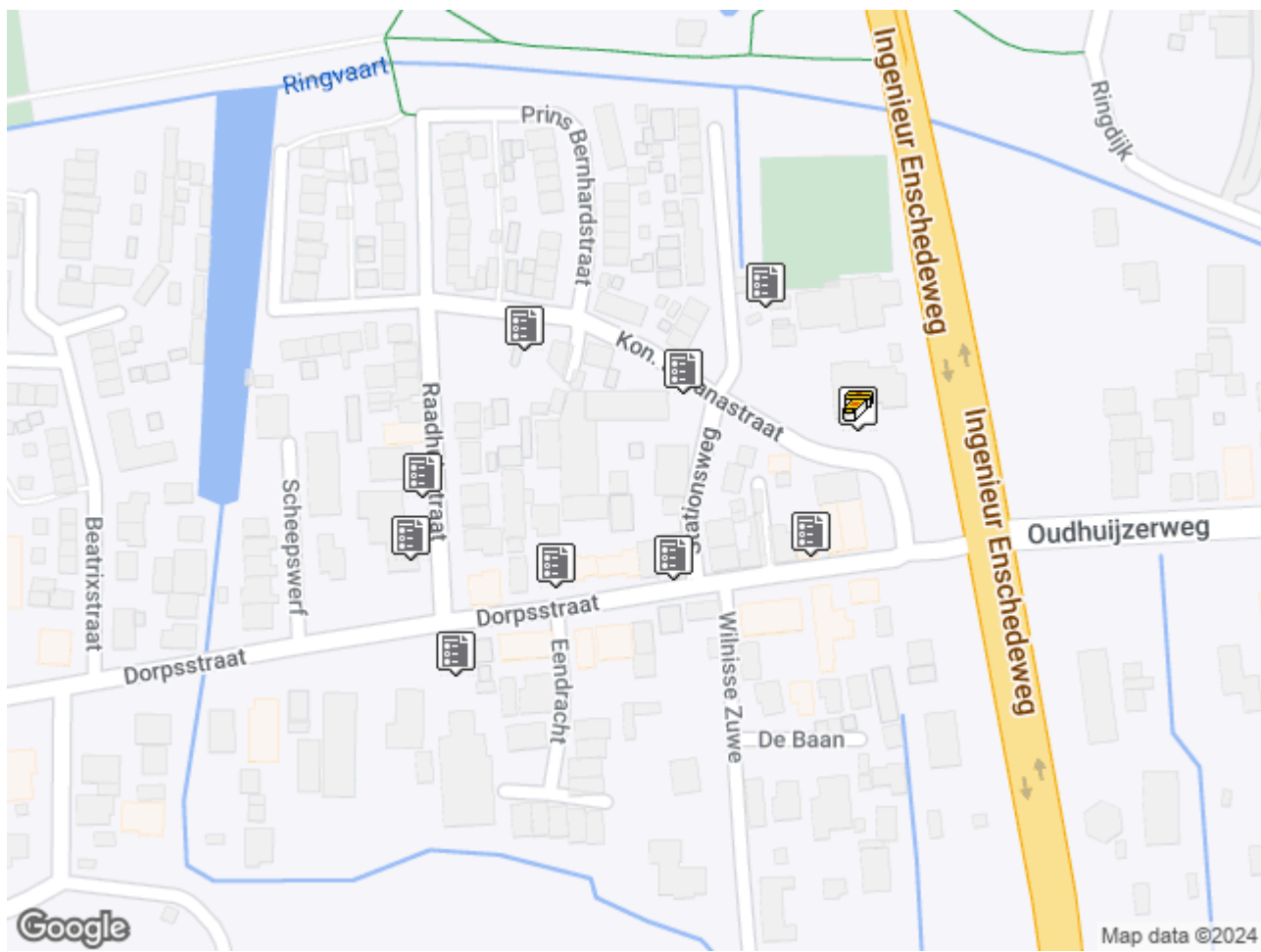
[What are Attributes?](#)

Bicycles allowed, <1 km hike, Available in winter, Parking nearby, Takes less than one hour, Stroller accessible, Recommended for tourists, Dogs allowed, Scenic view nearby

Logs

Overview Map

[[640x480](#) | [320x240](#)]



Page Generated On 03/01/2024 07:29:36

Copyright © 2000-2024 [Groundspeak Inc.](#) All Rights Reserved.
Designated trademarks and brands are the property of their respective owners.
Use of this Web site constitutes acceptance of the [Groundspeak Terms of Use.](#)