



[CNE24] Pokémon Jotho League

Placed by: Tedonus

Placed Date: 12-1-2024

N 52° 10.766 E 004° 57.267

UTM: 31U E 633630 N 5782796

Difficulty: ★★★★★
Terrain: ★★★★★

Size: (Small)

Log Counts: 2 Post Reviewer Note 1 Submit for Review

Long Description



Deze cache is onderdeel van CNE 2024

CNE staat voor het cultuur en natuur event. Het event heeft plaatsgevonden op 23 maart 2024 in Wilnis. Meer informatie over CNE is te vinden op: www.cultuurennatuurevent.nl

Met dit event en deze caches willen we iedereen graag al het moois laten zien wat de omgeving van en rondom Wilnis te bieden heeft met betrekking tot cultuur en natuur. Wij wensen jullie als organisatie veel plezier met deze caches!

BvVeen, Tedonus, Pc_Queen, Flash! en TeamThoroCatchers

[CNE24] Pokémon Jotho League





Hallo nieuwe trainer. Mijn naam is Professor Elm. ik sta bekend als een Pokémon professor in deze mooie wereld vol met deze prachtige wezens. Ik ga je vandaag op reis sturen om alle gymleiders in de Johto regio te verslaan, en je te helpen om kampioen van de Johto League te worden. Dit is de beste manier voor jou en je Pokémon om sterker te worden, zodat je ooit op een dag een Pokémon Meester zal zijn.


Laat me je voorstellen aan je Pokémon partner: Cyndaquil, de vuurmuis Pokémon. Dit is de perfecte Pokémon voor jou avontuur! Cyndaquil is een vuur type. Hij is een timide pokémon die zich oprolt in een bal. Als hij wordt

aangevallen, steekt hij de vlammen in zijn rug aan ter bescherming.



Om je te helpen geef ik je ook een Pokédex mee. Hierin vind je alle informatie over de Pokémon die je tegenkomt. Een handig hulpmiddel dat je hierin terugvindt is de type voordeel lijst. Deze geeft aan welk type Pokémon een voordeel heeft tegen een ander type. Een soort **steen - papier - schaar**. Dit helpt je om de beste Pokémon te kiezen voor het gevecht.

Om alle gymleiders te verslaan, ga je naar het eerste punt waar de gymleider Falkner op je staat te wachten. Wanneer je hem verslaat zal hij je de juiste weg wijzen naar de volgende gym. Om hem te verslaan zal je de meest geschikte Pokémon moeten kiezen om het tegen hem op te nemen. Je krijgt elke keer de keuze tussen een aantal Pokémon die je onderweg hebt gevangen.



Met je partner Pokémon en je Pokédex op zak ben je klaar om te vertrekken. En vergeet ook niet om een paar extra Pokéballs mee te nemen. Veel succes op je reis als Pokémon trainer!

Sterker > Tegenstander > Zwakker



Deze cache is onderdeel van een grotere serie

Voor een volledige lijst van de rest van deze caches willen we u graag doorverwijzen naar www.cultuurennaturevent.nl/caches-cne-2024





















Graag willen wij je vragen om goed te letten op de **openstellingsborden**, o.a. de volgende regels zijn van belang:

- Welkom tussen zonsopgang en zonsondergang
- Fietsen is niet toegestaan
- Honden aangelijnd



Onze dank gaat uit naar Plassenschap Loosdrecht, in de persoon van Peter Wtenweerde, voor het verlenen van toestemming voor deze cache!

Additional Waypoints

	Prefix	Lookup	Name	Coordinate
 	01		1. Violet Gym (Physical Stage)	???
Note:				
 	02		2. Azalea Gym (Physical Stage)	???
Note:				
 	03		3. Goldenrod Gym (Physical Stage)	???
Note:				
 	04		4. Ecruteak Gym (Physical Stage)	???
Note:				
 	05		5. Cianwood Gym (Physical Stage)	???
Note:				
 	06		6. Olivine Gym (Physical Stage)	???
Note:				
 	07		7. Mahogany Gym (Physical Stage)	???
Note:				
 	08		8. Blackthorn Gym (Physical Stage)	???
Note:				
 	FN	FN	Final Location (Final Location)	???
Note:				
 	PA		Virtual stage (Parking Area)	N 52° 10.683 E 004° 57.316
Note:				

Cache Attributes



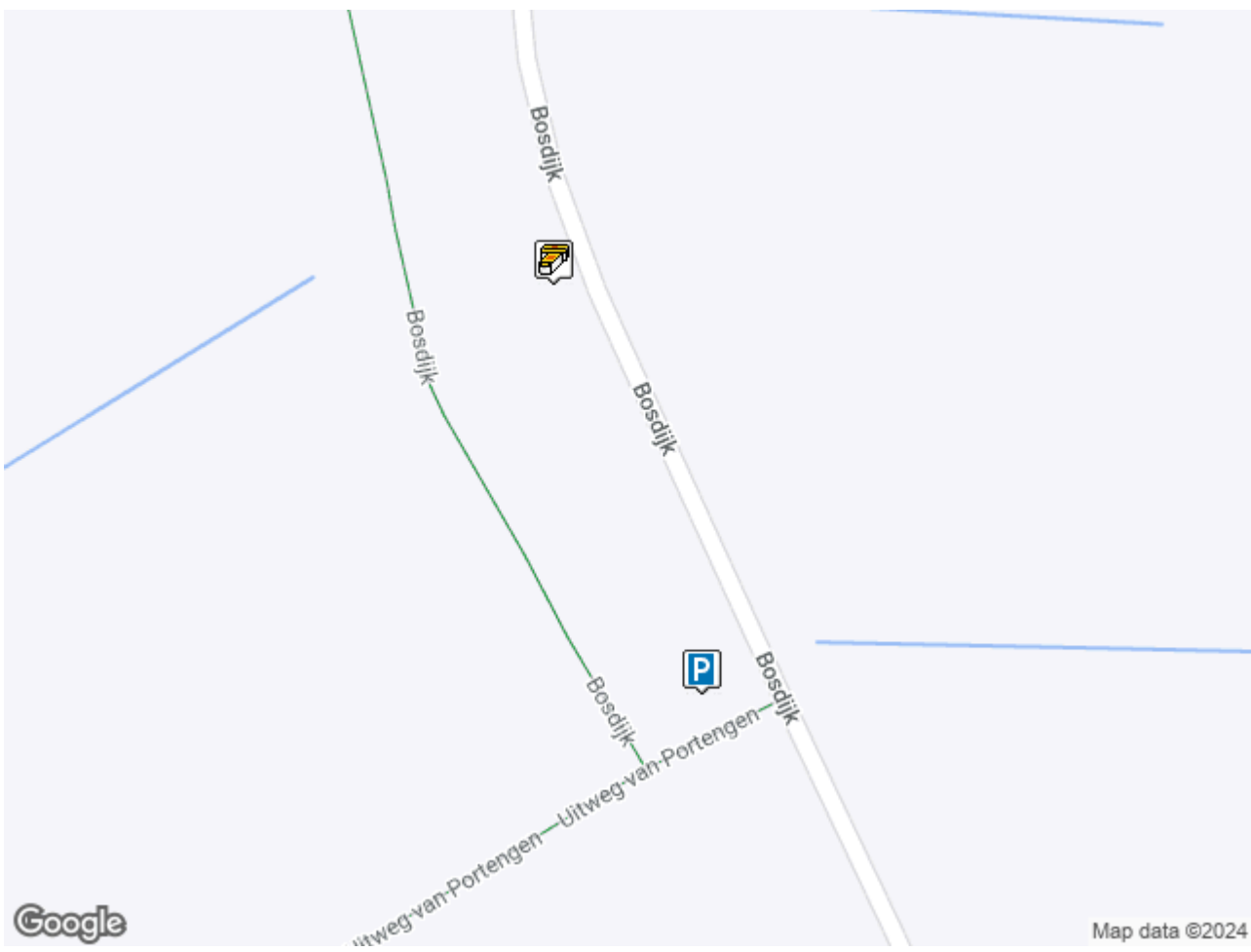
[What are Attributes?](#)

Ticks nearby, Poisonous plants nearby, Thorns nearby, Not available 24/7, Not stroller accessible, Not wheelchair accessible, Recommended for tourists, Parking nearby, 1 km–10 km hike, Scenic view nearby, Recommended for kids, Stealth required, Dogs allowed

Logs

Overview Map

[[640x480](#) | [320x240](#)]



Page Generated On 02/26/2024 23:11:47

Copyright © 2000-2024 [Groundspeak Inc.](#) All Rights Reserved.
Designated trademarks and brands are the property of their respective owners.
Use of this Web site constitutes acceptance of the [Groundspeak Terms of Use.](#)