


[CNE24] #02 Werkschuur NM Botshol -Waverveen

Placed by: TeamThoroCatchers

Placed Date: 01/14/2024

N 52° 14.566 E 004° 55.852

UTM: 31U E 631830 N 5789796

Difficulty: ★★★★★
Terrain: ★★★★★Size:  (Regular)Log Counts:  2 Post Reviewer Note  1 Submit for Review**Long Description****Deze cache is onderdeel van CNE 2024**

CNE staat voor het cultuur en natuur event. Het event heeft plaatsgevonden op 23 maart 2024 in Wilnis. Meer informatie over CNE is te vinden op: www.cultuurenaturevent.nl

Met dit event en deze caches willen we iedereen graag al het moois laten zien wat de omgeving van en rondom Wilnis te bieden heeft met betrekking tot cultuur en natuur. Wij wensen jullie als organisatie veel plezier met deze caches!

BvVeen, Tedonus, Pc_Queen, Flash! en TeamThoroCatchers

[CNE24] #02 Werkschuur NM + Crashsite Botshol

Klaar voor een wandeling vol variatie?

De wandelroute Botshol leidt je over dijken, door polders, langs weidevogelgebieden, wuivende rietlanden en moerasbos. Botshol is gevormd door de turfwinning. De brede legakkers, waar je overheen wandelt, herinneren aan deze tijd. Vergeet tijdens de wandeling niet naar boven te kijken. Er vliegt regelmatig een lepelaar of aalscholver over! Nog meer vogels zien? In Waverhoek (zuidelijke deel van de route) kom je ogen tekort! Afhankelijk van het seizoen zijn er kluten, grutto's, tureluurs, kleine karekieten en heel veel andere water-, moeras- en rietvogels.

Natuur- en Milieuvereniging De Groene Venen kwam een jaar geleden met het idee voor de verhuizing van Museum De Ronde Venen naar de Zwarte Schuur van Natuurmonumenten aan de Botsholse dijk in Waverveen. Beide partijen reageerden enthousiast, aangezien de verhuizing naar juist deze plek een unieke samenwerking mogelijk maakt tussen het museum en Natuurmonumenten.

De komende tijd onderzoeken Museum De Ronde Venen, Natuurmonumenten en Milieuvereniging De Groene Venen de verdere haalbaarheid, financiering en de invulling van de plannen. Momenteel is het zichtbaar dat er gewerkt wordt aan het verbeteren van de locatie.

Fort in de Botshol

Aan de westkant van Botshol ligt Fort in de Botshol. Dit fort is onderdeel van de Stelling van Amsterdam, een 135 km lange verdedigingslinie rond de hoofdstad. Overigens is Fort in de Botshol alleen in naam een fort. Betonnen verdedigingswerken zijn op deze plek nooit gebouwd. Je ziet hier een verhoging in het landschap, te zien langs de Botsholroute.

Crashsites Vinkeveense plassen

Vlakbij het natuurgebied is in de tweede wereldoorlog een Duits vliegtuig neergekomen, vlakbij de werkschuur van NM in Botshol.

Op 13 mei 1941 was een JU88A-5, serienummer 6294, een middelzware bommenwerper die deel uitmaakte van het 5e Staffiel van Kampfgeschwader 77, op de retourvlucht naar zijn basis Schiphol. Onderweg ontstond een probleem met de rechtermotor. Daardoor kon de piloot het vliegtuig niet meer in de lucht houden en werd het onmogelijk om de thuisbasis Schiphol te bereiken.

De Junker stortte neer in de Vinkeveense Plassen. Slechts één van de bemanningsleden overleefde de crash: Boordschutter Meilinger.

Bemanning:
Piloot Hans Drinkler, oud 21 jaar
Radiotelegrafist Hermann Winkes, oud 22 jaar
Bomrichter Walter Gentzel, oud 25 jaar
Schutter Meilinger

Handig om te weten

Om verstoring van broedende vogels te voorkomen is de wandelroute Botshol gesloten van 15 maart tot 16 juni.
De wandelroute wordt aangegeven door middel van wandelknooppunten en oranje bordjes met blauwe pijlen.
Vanaf de Zwarte schuur volg je de knooppunten: 36 – 29 – 88 – 84 – 33 – 34 – 35 – 36.
Afhankelijk van het jaargetijde, kunnen de paden drassig zijn. Trek je laarzen aan!
De paden zijn slecht begaanbaar met rolstoel of kinderwagen.
Honden zijn niet toegestaan

Deze cache is onderdeel van een grotere serie

Voor een volledige lijst van de rest van deze caches willen we u graag doorverwijzen naar www.cultuurennatuurevent.nl/caches-cne-2024

[Toestemming verleend door gemeente Ronde Venen]

Additional Hints



magnetisch

Decryption Key [[Encrypt](#)]

A|B|C|D|E|F|G|H|I|J|K|L|M

N|O|P|Q|R|S|T|U|V|W|X|Y|Z

Additional Waypoints

| | Prefix | Lookup | Name | Coordinate |
|---|--------|--------|---|----------------------------|
|   | P0 | P0 | Parkeerplaats NM Botshol (Parking Area) | N 52° 14.549 E 004° 55.865 |

Note:

Cache Attributes



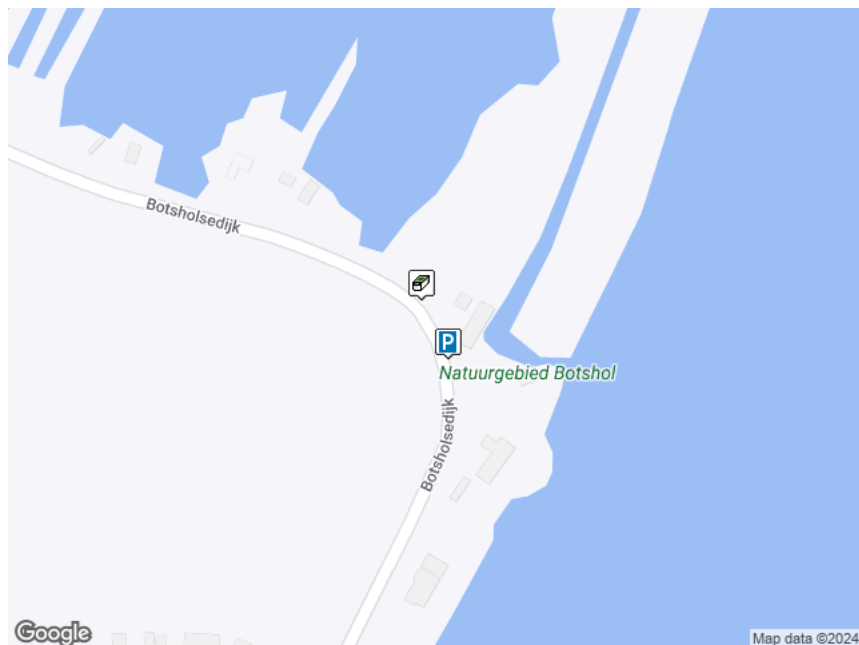
[What are Attributes?](#)

Thorns nearby, Not wheelchair accessible, No dogs allowed, Stealth required, Bicycles allowed, Available 24/7, Recommended for tourists, Teamwork cache, Scenic view nearby, Recommended for kids, Parking nearby, <1 km hike

Logs

Overview Map

[[640x480](#) | [320x240](#)]



Page Generated On 02/27/2024 12:30:58