



 [CNE24] #05 Fort Waver-Amstel - Waverveen

Placed by: TeamThoroCatchers


Placed Date: 01/14/2024

N 52° 15.049 E 004° 52.196

UTM: 31U E 627647 N 5790582

Difficulty: ★★★★★
Terrain: ★★★★★Size:  (Small)Log Counts:  2 Post Reviewer Note  1 Submit for Review

Long Description



Deze cache is onderdeel van CNE 2024

CNE staat voor het cultuur en natuur event. Het event heeft plaatsgevonden op 23 maart 2024 in Wilnis. Meer informatie over CNE is te vinden op: www.cultuurenaturevent.nl

Met dit event en deze caches willen we iedereen graag al het moois laten zien wat de omgeving van en rondom Wilnis te bieden heeft met betrekking tot cultuur en natuur. Wij wensen jullie als organisatie veel plezier met deze caches!

BvVeen, Tedonus, Pc_Queen, Flash! en TeamThoroCatchers

[CNE24] #05 Fort Waver-Amstel - Waverveen

Het **Fort Waver-Amstel** (ook bekend als **Fort de Nes** of **Fort Nessersluis**) ligt bij Nessersluis in de polder Groot Mijdrecht waar de Oude Waveren de Amstel samenkomen. Het ligt een paar kilometer ten noordoosten van Uithoorn en is onderdeel van de Stelling van Amsterdam

Het fort van model B werd tussen 1886 en 1911 gebouwd. In 1886 werd begonnen met het aardwerk dat in 1895 verdedigbaar werd gemaakt. In 1911 kwamen de bomvrije gebouwen gereed. Volgens de toenmalige militaire bevelstructuur behoorde het fort tot de sector Ouderkerk, groep De Nes, vak Waver-Amstel.

Het fort is de enige verhoging in het open en vlakke polderlandschap. Het had als taak het acces aan de Veldweg en de inudatiesluis ten oosten van het fort af te sluiten en te verdedigen. Het oorspronkelijke interieur, zoals de keuken, wasruimten en toiletten en de elektrische installaties, uit het begin van de 20e eeuw is goed bewaard gebleven.

De bezetting van het fort bestond in 1920 uit 266 man. In 1924 was dit verhoogd naar 375, waarvan vijf officieren, 20 onderofficieren en 350 manschappen.



De twee hefkoepelgebouwen zijn verbonden met het hoofdgebouw door middel van een korte poterne. In de frontwal zijn drie opstelplaatsen voor mitrailleurs gebouwd waarvan de middelste via een gedekte gang met het frontgebouw is verbonden.

Uit een opgave van de bewapening uit 1910 stonden er op het fort vier kanonnen met een kaliber van 7 centimeter opgesteld in de keelkazematten. Verder had elke kazemat een kanon met een kaliber van zes centimeter en twee mitrailleurs voor de verdediging aan de keelzijde. In de hefkoepelgebouwen stond een volledig draaibaar kanon met een kaliber van zes centimeter. Tot slot waren er zes M'08 mitrailleurs die opgesteld konden worden in de geprepareerde borstweringen aan de frontzijde van het fort.

Aan de keelzijde stonden een houten genieloods en een fortwachterswoning, maar beide zijn gesloopt.

Het fort bleef gedurende 40 jaar militair relevant en op 28 oktober 1951 werd het als vestingwerk opgeheven. Het fort is in een redelijk staat en in 2015 deels gerestaureerd. Binnen zijn nog veel authentieke details behouden waaronder het sanitair. Beide hefkoepelgebouwen zijn tijdens de Tweede Wereldoorlog vernield door de Duitse bezetter die het staal nodig had voor de eigen oorlogsindustrie.



Fort Waver-Amstel is nu in handen van de [Vereniging Natuurmonumenten](#) en er is een wijnopslag gevestigd. Het ligt ten noordoosten van het Fort bij Uithoorn en ten zuidwesten van het Fort in de Botshol.

Deze cache is onderdeel van een grotere serie

Voor een volledige lijst van de rest van deze caches willen we u graag doorverwijzen naar www.cultuurennatuurevent.nl/caches-cne-2024

[Toestemming verleend door gemeente Ronde Venen]

Additional Waypoints

	Prefix	Lookup	Name	Coordinate
 	P0	P0	parking (Parking Area)	N 52° 15.049 E 004° 52.187
Note:				

Cache Attributes



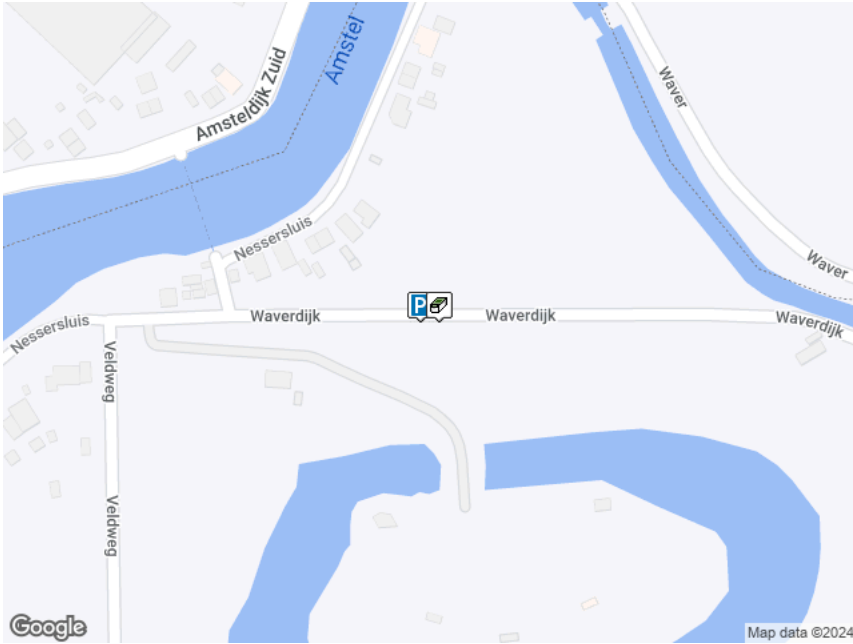
[What are Attributes?](#)

Recommended for kids, Dogs allowed, Scenic view nearby, Available 24/7, Park and grab, Bicycles allowed, Stealth required, Recommended for tourists, Available in winter, Abandoned structure nearby

Logs

Overview Map

[[640x480](#) | [320x240](#)]



Page Generated On 02/27/2024 12:31:15

Copyright © 2000-2024 [Groundspeak Inc.](#) All Rights Reserved.
Designated trademarks and brands are the property of their respective owners.
Use of this Web site constitutes acceptance of the [Groundspeak Terms of Use](#).