




 **[CNE24] #06 Jac C. Keabrug- Waverveen**

Placed by: TeamThoroCatchers

Placed Date: 01/14/2024

N 52° 15.127 E 004° 52.591

UTM: 31U E 628093 N 5790738

Difficulty: ★★★★★  
Terrain: ★★★★★Size:  (Small)Log Counts:  2 Post Reviewer Note  1 Submit for Review**Long Description****Deze cache is onderdeel van CNE 2024**

CNE staat voor het cultuur en natuur event. Het event heeft plaatsgevonden op 23 maart 2024 in Wilnis. Meer informatie over CNE is te vinden op: [www.cultuurenatuurevent.nl](http://www.cultuurenatuurevent.nl)

Met dit event en deze caches willen we iedereen graag al het moois laten zien wat de omgeving van en rondom Wilnis te bieden heeft met betrekking tot cultuur en natuur. Wij wensen jullie als organisatie veel plezier met deze caches!

BvVeen, Tedonus, Pc\_Queen, Flash! en TeamThoroCatchers

**[CNE24] #06 Jac C. Keabrug- Waverveen**

De Jac.C. Keabrug is een smalle witte houten [ophaalbrug](#) voor fietsers en voetgangers over de [Oude Waver](#) en ligt tussen [Waver](#) en [Nessersluis](#).

De brug verbindt de oostkade van de [Rondehoep](#) in de gemeente [Ouder-Amstel](#) met de Waverdijk in de gemeente [De Ronde Venen](#). De brug verbindt tevens de provincies [Noord-Holland](#) en [Utrecht](#).



De brug dient door de scheepvaart, voornamelijk kleine pleziervaart die daar ook kunnen aanmeren, zelf worden bediend door middel van een ketting aan de westzijde waarmee de brug omhoog kan worden getrokken waarbij de brug aan de oostzijde ontgrendeld dient te worden. De brug kent geen slagboom

De brug wordt beheerd door het groengebied Amstelland en maakt deel uit van het fietsnetwerk en er bevindt zich aan de westzijde van de brug aan de Waver een zitbank

De brug is vernoemd naar een vroegere veehouder in de Rondehoep.

Maar nu de cache?

Je zal hier toch even wat kapriolen moeten uithalen om bij de cache te komen. (Je kan hier een nat pak aan overhouden)

Succes!!

### Deze cache is onderdeel van een grotere serie



Voor een volledige lijst van de rest van deze caches willen we u graag doorverwijzen naar [www.culturennatuurevent.nl/caches-cne-2024](http://www.culturennatuurevent.nl/caches-cne-2024)

[Toestemming verleend door gemeente de Ronde Venen]

## Additional Hints

tja, een brug... waar zou die liggen? Wat denk je zelf.....

### Additional Waypoints

	Prefix	Lookup	Name
 	P0	P0	<a href="#">parking</a> (Parking Area)
Note:			

Decryption Key [[Encrypt](#)]  
 A|B|C|D|E|F|G|H|I|J|K|L|M  
 -----  
 N|O|P|Q|R|S|T|U|V|W|X|Y|Z  
 Coordinate  
 N 52° 15.146 E 004° 52.635

## Cache Attributes



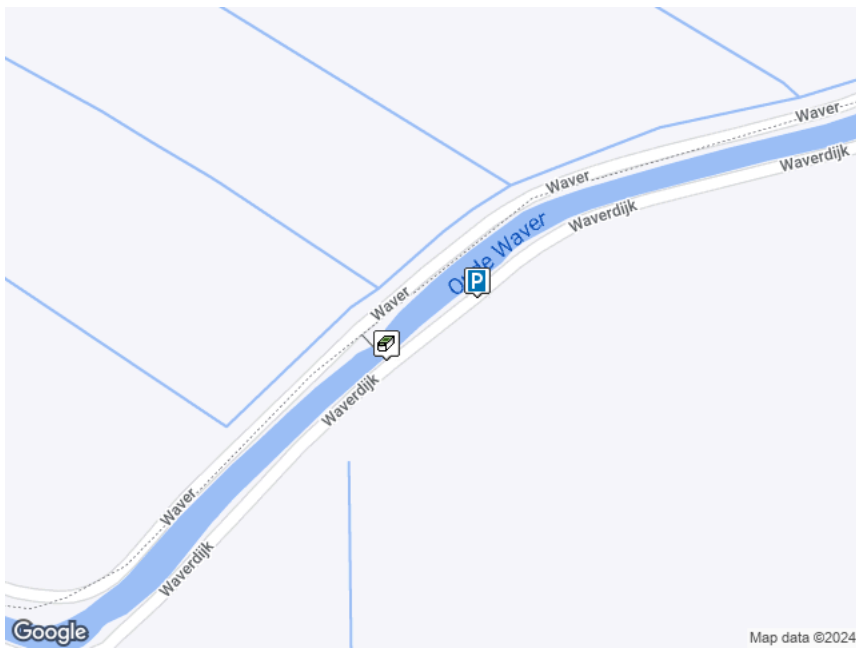
[What are Attributes?](#)

Boat required, Special tool required, No parking nearby, Bicycles allowed, Available 24/7, Recommended for tourists, May require wading, Teamwork cache, Scenic view nearby, Takes less than one hour, Stealth required

## Logs

## Overview Map

[ [640x480](#) | [320x240](#) ]



Page Generated On 02/27/2024 12:30:31

Copyright © 2000-2024 [Groundspeak Inc.](#) All Rights Reserved.  
Designated trademarks and brands are the property of their respective owners.  
Use of this Web site constitutes acceptance of the [Groundspeak Terms of Use.](#)