



[CNE25] Boerdonk in Detail

Placed by: Tedonus

Placed Date: 6-1-2025

N 51° 33.681 E 005° 37.592

UTM: 31U E 682055 N 5715521

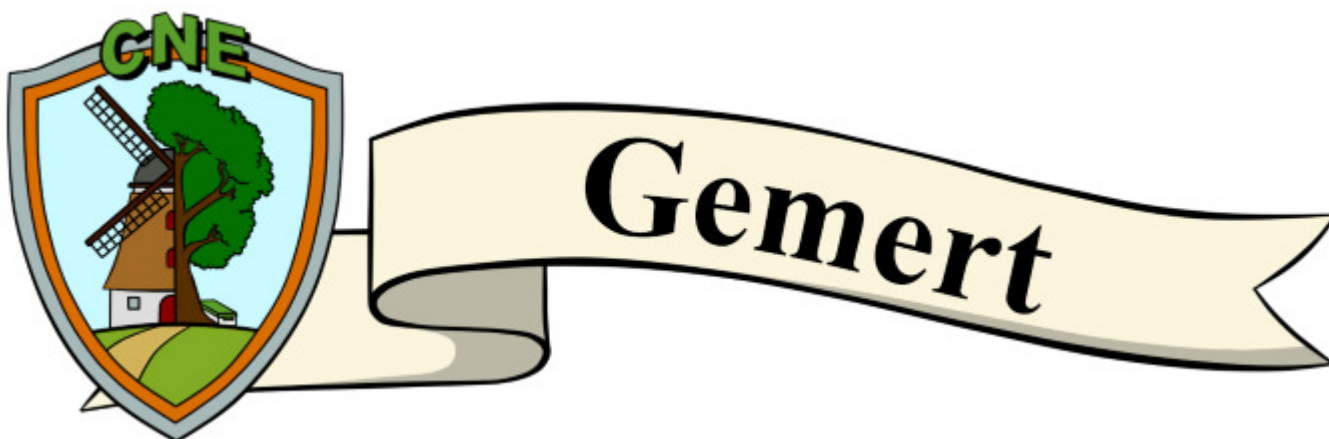
Difficulty: ★★☆☆☆

Size:  (Other)

Terrain: ★★☆☆☆

Log Counts:  2 Post Reviewer Note  1 Temporarily Disable Listing  1 Submit for Review

Long Description



Deze cache is onderdeel van CNE 2025

CNE staat voor het cultuur en natuur event. Het event heeft plaatsgevonden op 22 maart 2025 in Gemert. Meer informatie over CNE is te vinden op: www.cultuurennatuurevent.nl

Met dit event en deze caches willen we iedereen graag al het moois laten zien wat Gemert en omstreken te bieden heeft met betrekking tot cultuur en natuur. Wij wensen jullie als organisatie veel plezier met deze caches!

BvVeen, Tedonus, Pc_Queen, Flash! en TeamThoroCatchers

[CNE25] Boerdonk in Detail

Boerdonk, lokaal Boerring genoemd, is een dorp in de gemeente Meijerijstad. Op 1 januari 2023 telde Boerdonk 810 inwoners, op een oppervlakte van 5,02 km². Boerdonk ligt tegen Beek en Donk. Bij Boerdonk loopt de Boerdonkse Aa, een zijstroom van het riviertje Aa. Ook ligt De Blauwe Poort net buiten het dorp. Dit is een innovatieve waterberging die ook zeker de moeite waard is om te bezoeken.



De naam Boerdonk wijst op het ontstaan op een hoger gelegen zandrug in het dal van de Aa. In de 15e eeuw komt Boerdonk voor als Bordonck of Bourdonck. Van oudsher maakte Boerdonk deel uit van de parochie en gemeente Erp. Boerdonk was van oudsher een tamelijk groot gehucht.

De Rooise koster Adriaan Brock beschreef het dorp begin 19e eeuw op zijn tocht door de Meierij als volgt: "Een gehucht onder Erp, ten zuiden van het dorp, aan de grenzen van Beek gelegen, waar het nieuw gegraven kanaal verby loopt. Het bestaat uit eenigen huizen, waarby oudtyds eene kapel heeft geleegeen, maar thans geheel is weggeraakt."

Het dorp is sinds 1850 nauwelijks gegroeid. Na het oprichten van een eigen parochie in 1874, gewijd aan de Heilige Sint Servatius, is de bebouwing met name rond de kerk toegenomen.

Hoe goed let jij op de details?

Koppel de juiste foto aan het juiste waypoint en bereken zo waar de cache ligt.



N 51° AB.CDE E 005° FG.HIJ

Voor het plaatsen van deze cache is toestemming gegeven door de gemeente Meierijstad. Onze dank hiervoor.



Deze cache is onderdeel van een grotere serie

Voor een volledige lijst van de rest van deze caches willen we u graag doorverwijzen naar www.cultuurennatuurevent.nl/listings2025



ByVeen Tedonus Pc Queen Flash! Team ThoroCatchers
 Berry Jack & Cindy Jelle & Inge Theo Eduard & Jeanette

Additional Waypoints

	Prefix	Lookup	Name	Coordinate
	P	00	Parking (Parking Area)	N 51° 33.670 E 005° 37.631
		Note:		
		01	Waypoint 1 (Virtual Stage)	N 51° 33.681 E 005° 37.592
		Note:	Zoek de juiste foto. A=	
		02	Waypoint 2 (Virtual Stage)	N 51° 33.640 E 005° 37.591
		Note:	Zoek de juiste foto. B=	
		03	Waypoint 3 (Virtual Stage)	N 51° 33.618 E 005° 37.634
		Note:	Zoek de juiste foto. C=	
		04	Waypoint 4 (Virtual Stage)	N 51° 33.580 E 005° 37.601
		Note:	Zoek de juiste foto. D=	
		05	Waypoint 5 (Virtual Stage)	N 51° 33.557 E 005° 37.624
		Note:	Zoek de juiste foto. E=	
		06	Waypoint 6 (Virtual Stage)	N 51° 33.519 E 005° 37.610
		Note:	Zoek de juiste foto. F=	
		07	Waypoint 7 (Virtual Stage)	N 51° 33.573 E 005° 37.716
		Note:	Zoek de juiste foto. G=	
		08	Waypoint 8 (Virtual Stage)	N 51° 33.599 E 005° 37.762
		Note:	Zoek de juiste foto. H=	
		09	Waypoint 9 (Virtual Stage)	N 51° 33.626 E 005° 37.674
		Note:	Zoek de juiste foto. I=	
		10	Waypoint 10 (Virtual Stage)	N 51° 33.729 E 005° 37.649
		Note:	Zoek de juiste foto. J=	
		FN	Final (Final Location)	???
		Note:	N 51° AB.CDE E 005° FG.HIJ	

Cache Attributes



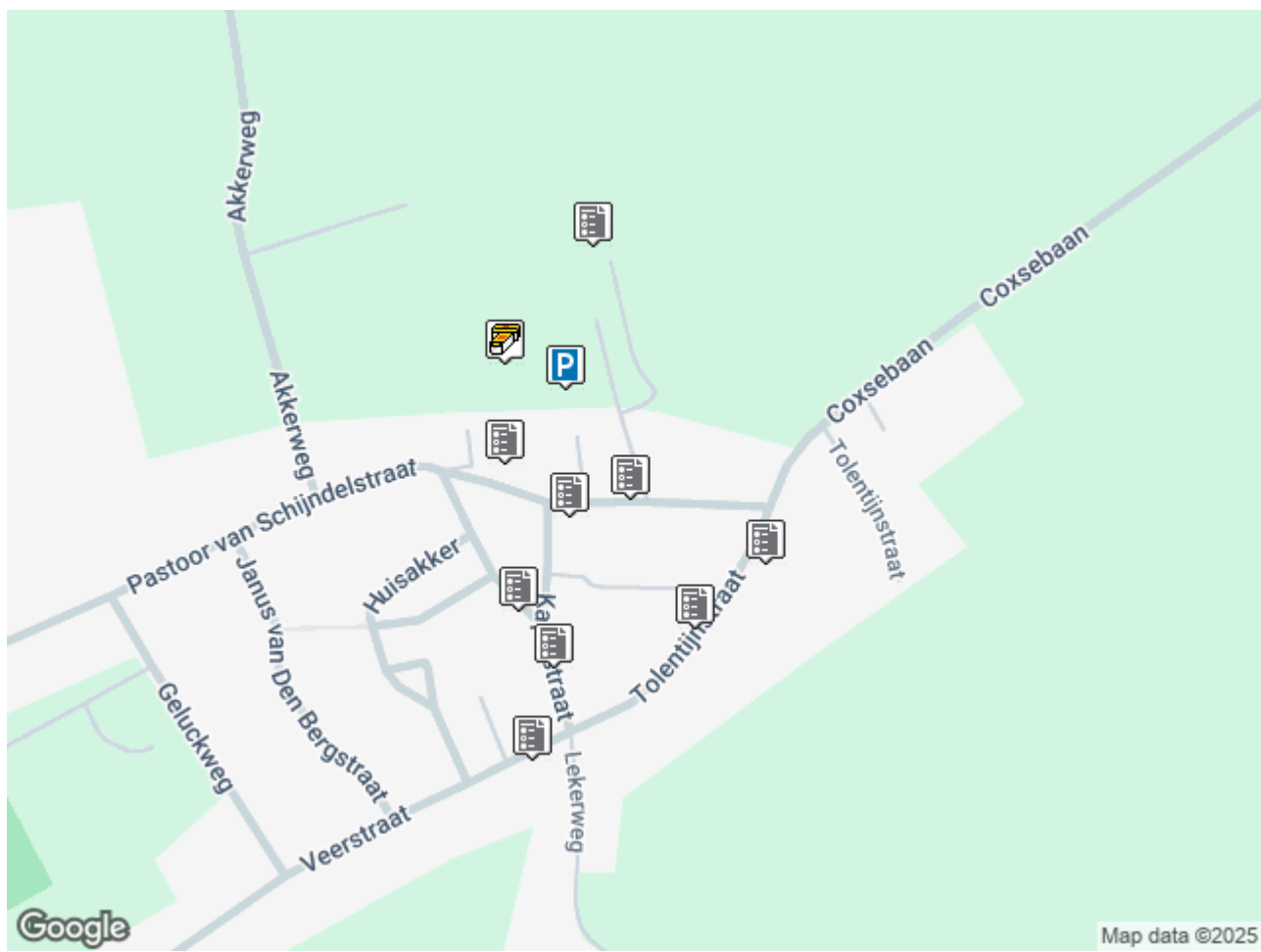
[What are Attributes?](#)

Ticks nearby, >1 km hike, Not a night cache, Not recommended at night, Not available 24/7, Available in winter, Recommended for tourists, Parking nearby, Seasonal access only, 1 km–10 km hike, Scenic view nearby, Recommended for kids, Stroller accessible, Stealth required, Dogs allowed

Logs

Overview Map

[[640x480](#) | [320x240](#)]



Page Generated On 02/16/2025 14:52:46

Copyright © 2000-2025 [Groundspeak Inc.](#) All Rights Reserved.
Designated trademarks and brands are the property of their respective owners.
Use of this Web site constitutes acceptance of the [Groundspeak Terms of Use.](#)