

**Dead end....**

Placed by: TeamThoroCatchers

Placed Date: 01/05/2025

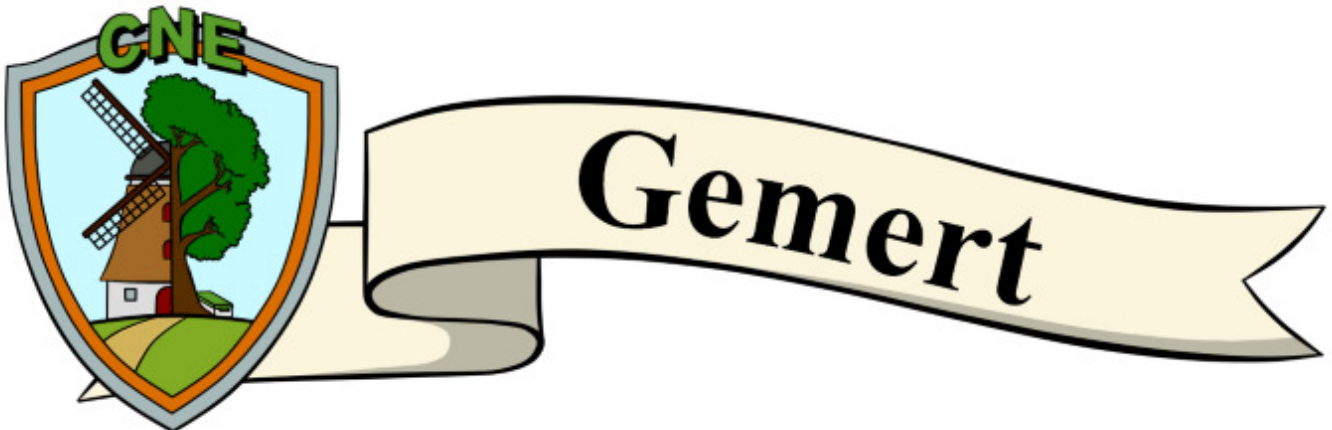
N 51° 33.907 E 005° 39.530

UTM: 31U E 684278 N 5716021

Difficulty: ★★☆☆☆

Size:  (Regular)

Terrain: ★★☆☆☆

Log Counts:  1 Post Reviewer Note  1 Temporarily Disable Listing  1 Submit for Review**Long Description****Deze cache is onderdeel van CNE 2025**

CNE staat voor het cultuur en natuur event. Het event heeft plaatsgevonden op 22 maart 2025 in Gemert.
Meer informatie over CNE is te vinden op: www.cultuurennatuurevent.nl

Met dit event en deze caches willen we iedereen graag al het moois laten zien wat Gemert en omstreken te bieden heeft met betrekking tot cultuur en natuur. Als organisatie wensen wij jullie veel plezier met deze caches!

BvVeen, Tedonus, Pc_Queen, Flash! en TeamThoroCatchers**[CNE25] Dead end....**

Diep in het buitengebied van Gemert, waar de weilanden elkaar eindeloos lijken te volgen, loopt een smal pad door de velden. Het begint als een halfverharde weg, met hier en daar plassen regenwater die de sporen van trekkers weerspiegelen. Hoe verder je loopt, hoe meer het pad zich overgeeft aan de natuur.



De bandensporen worden dieper, het gras groeit hoger langs de randen en op sommige plekken is de modder zo dik dat elke stap voelt als een gevecht. Aan weerszijden strekken de velden zich uit, afgebakend door sloten en struikgewas en af en toe een boom, zijn takken wiegend in de wind.

En dan, ineens houdt het pad op. Geen bordje, een hek, een duidelijke grens en een plas modder die zich breed uitstrekt, alsof de weg hier simpelweg is vergeten. Verderop begint een weiland, nat en drassig, met een paar nieuwsgierige koeien die loom naar de onbekende bezoeker staren.



Hier op deze 'dead end', is niets meer dan stilte. het enige geluid is het ruizen van de wind, het stampen van laarzen in de modder en het verre geluid van een buizerd hoog in de lucht. De wereld lijkt hier te eindigen, niet met een muur of een poort, maar met een natuurlijke grens van water en aarde.

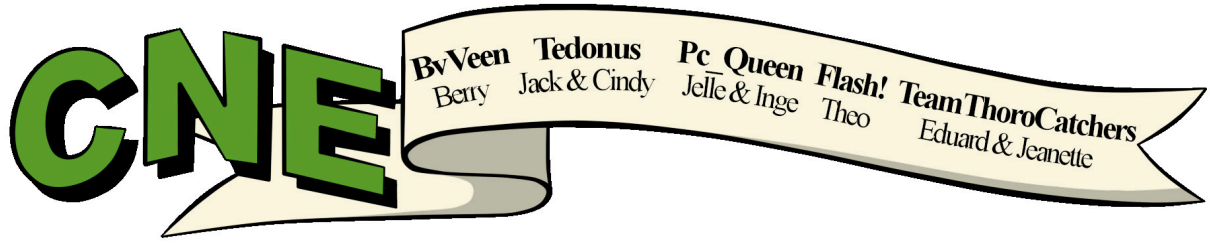
Een plek waar je op je schreden moet terugkeren of door de modder heen een nieuw pad moet vinden.

**Voor het plaatsen van deze cache is toestemming gegeven door de gemeente Gemert-Bakel.
Onze dank hiervoor.**



Deze cache is onderdeel van een grotere serie

Voor een volledige lijst van de rest van deze caches willen we u graag doorverwijzen naar www.cultuurennaturevent.nl/listings2025



Additional Waypoints

| Prefix | Lookup | Name | Coordinate |
|--------|--------|---------------------------------------------------------|----------------------------|
| | P0 | Parking Boerenbondmuseum (Parking Area) | N 51° 33.897 E 005° 40.082 |

Note:

Cache Attributes



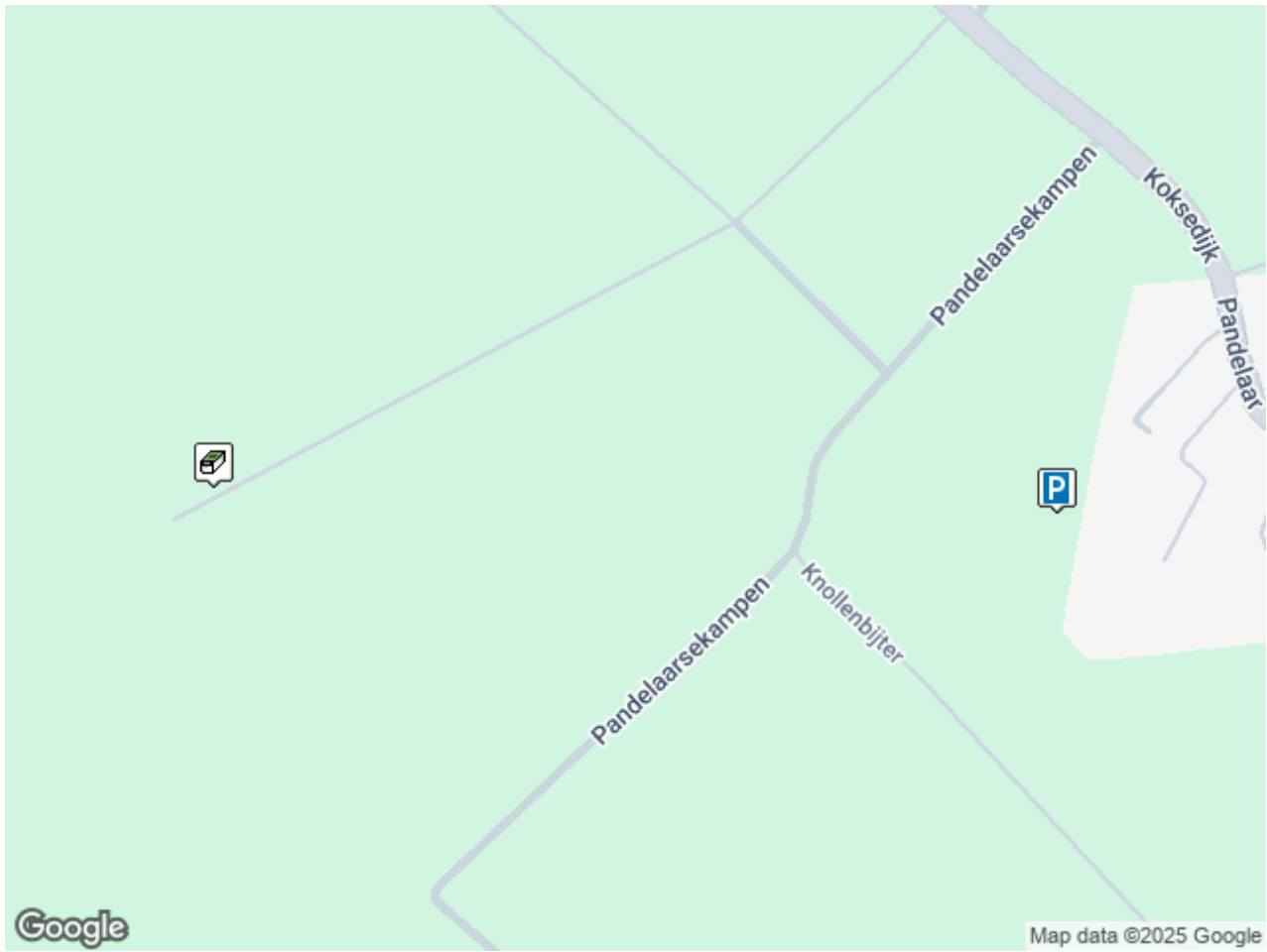
[What are Attributes?](#)

Recommended for kids, Stroller accessible, Dogs allowed, Available 24/7, Takes less than one hour, <1 km hike, Stealth required, Recommended for tourists

Logs

Overview Map

[[640x480](#) | [320x240](#)]



Page Generated On 02/16/2025 13:26:37

Copyright © 2000-2025 [Groundspeak Inc.](#) All Rights Reserved.
Designated trademarks and brands are the property of their respective owners.
Use of this Web site constitutes acceptance of the [Groundspeak Terms of Use.](#)