

**[CNE25] De Vliegende Schat**

Placed by: TeamThoroCatchers

Placed Date: 01/05/2025

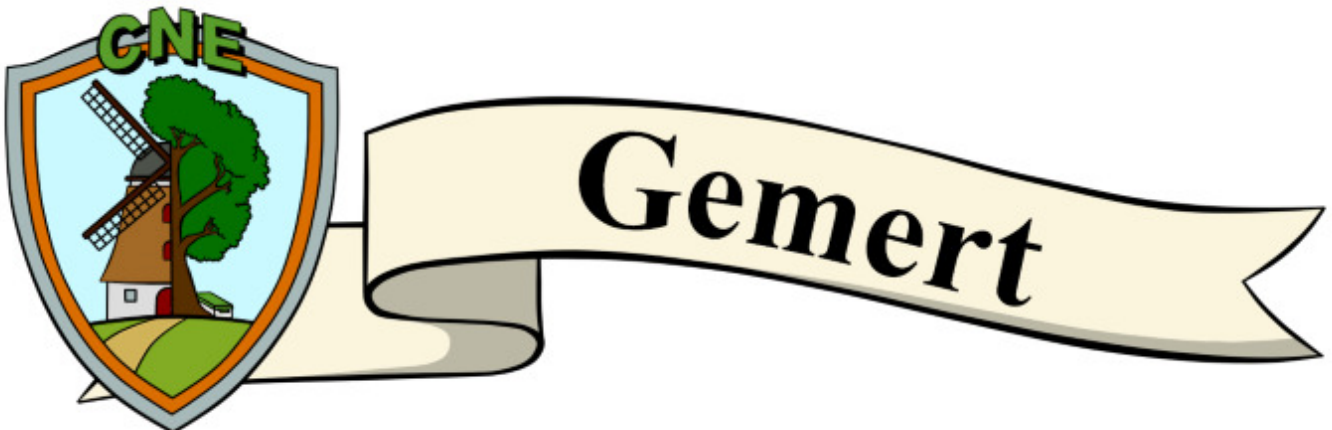
N 51° 33.964 E 005° 39.712

UTM: 31U E 684485 N 5716134

Difficulty: ★★☆☆☆
Terrain: ★★☆☆☆

Size: (Small)

Log Counts: 1 Post Reviewer Note 1 Temporarily Disable Listing 1 Submit for Review

Long Description**Deze cache is onderdeel van CNE 2025**

CNE staat voor het cultuur en natuur event. Het event heeft plaatsgevonden op 22 maart 2025 in Gemert.
Meer informatie over CNE is te vinden op: www.cultuurennatuurevent.nl

Met dit event en deze caches willen we iedereen graag al het moois laten zien wat Gemert en omstreken te bieden heeft met betrekking tot cultuur en natuur. Wij, als organisatie, wensen jullie veel plezier met deze caches!

BvVeen, Tedonus, Pc_Queen, Flash! en TeamThoroCatchers**[CNE25] De vliegende Schat**

In het bos, tussen hoge eiken en kronkelige paden, lag een bijzondere geocache verstopt. Niet onder een steen, niet in een struik, maar ergens.... hoog boven je hoofd. Slechts de slimste en best voorbereide geocachers konden hem vinden.

Volgens de beschrijving heette deze cache De vliegende schat, een hint sprong eruit: Kijk omhoog en breng je hengel mee!



Bij de coördinaten aangekomen zag je niets op de grond. Geen doosje, geen buis, geen klassieke verstoppelplek. Maar toen je omhoog keek, zag je iets merkwaardigs: een houten kastje hing aan de stam tussen wat takken van de boom, net te hoog om zo bij te kunnen.

Aan de onderkant van het huisje was een metalen ring zichtbaar. Hier moest je iets mee!
Je pakte je hengel, haakte voorzichtig de ring vast en trok deze langzaam naar beneden. Aan het mechanisme was een plastic koker vast gemaakt. Binnenin zat de logrol, veilig opgeborgen tegen weer en wind. Je schreef snel je naam op en liet het mechanisme rustig terug de boom in glijden, zodat de volgende cacher net zo'n avontuur zou beleven als jij.



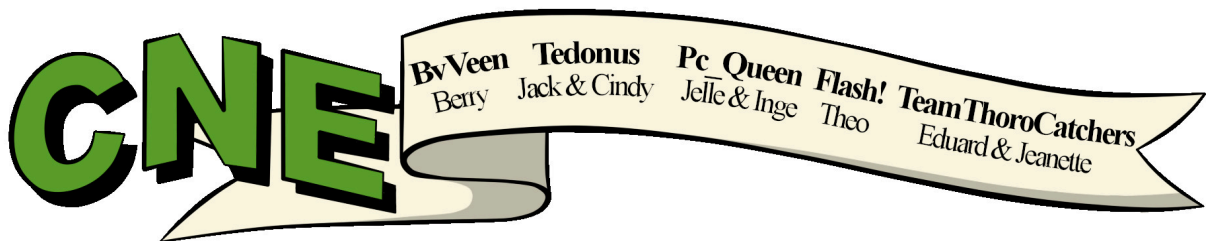
Toen je wegliep, keek je nog even achterom. De Vliegende Schat hing weer onopvallend in de boom, wachtend op de volgende ontdekkingsreiziger die het geheim zou ontrafelen.

Voor het plaatsen van deze cache is toestemming gegeven door de gemeente Gemert-Bakel. Onze dank hiervoor.



Deze cache is onderdeel van een grotere serie

Voor een volledige lijst van de rest van deze caches willen we u graag doorverwijzen naar www.cultuurennaturevent.nl/caches-cne-2025/



Additional Hints

uratrj

Decryption Key [[Decrypt](#)]

Additional Waypoints

A|B|C|D|E|F|G|H|I|J|K|L|M

N|O|P|Q|R|S|T|U|V|W|X|Y|Z

	Prefix	Lookup	Name	Coordinate
		P0	P0 Parking Boerenbondmuseum (Parking Area)	N 51° 33.897 E 005° 40.082

Note:

Cache Attributes



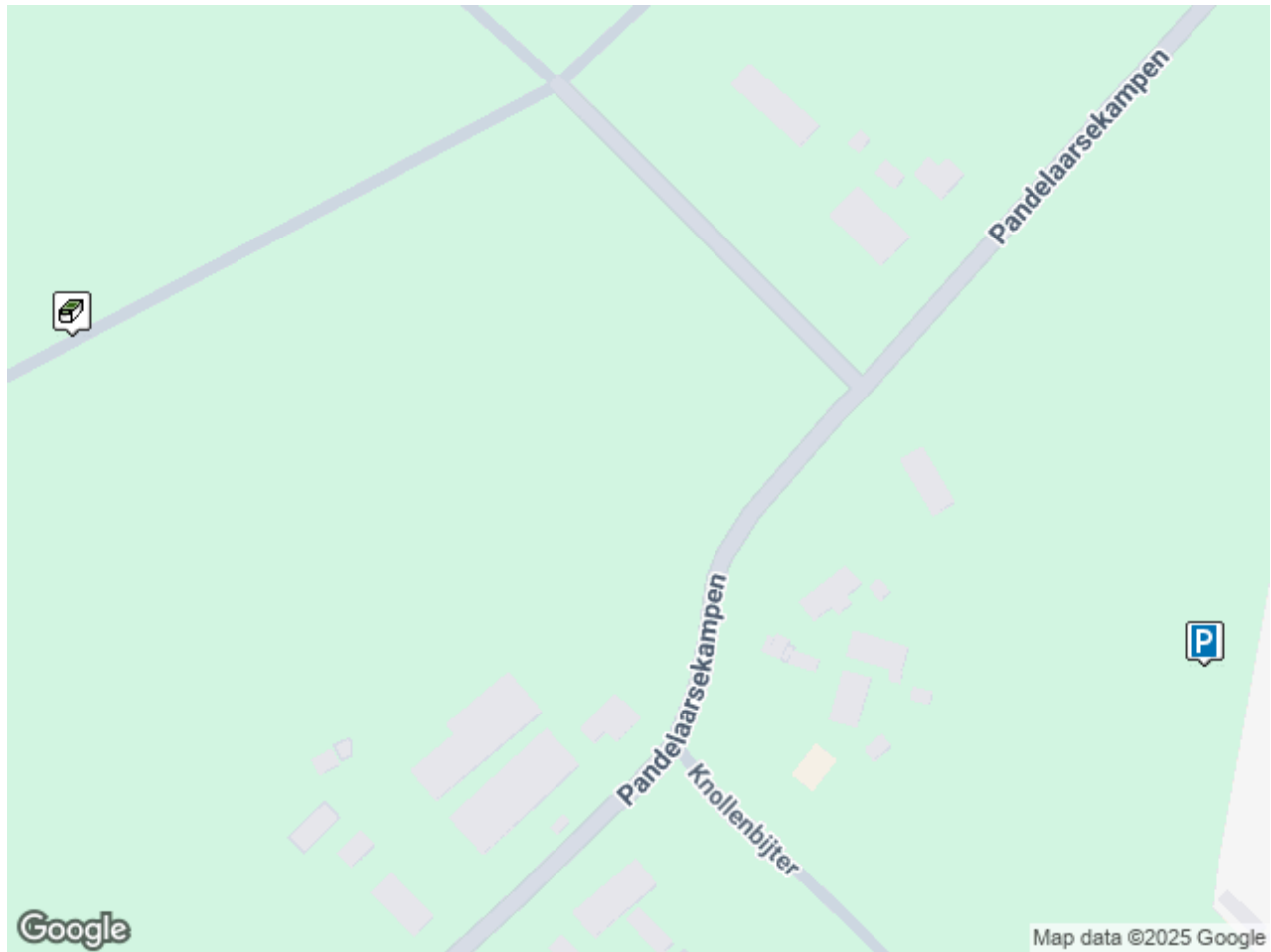
[What are Attributes?](#)

Special tool required, Not wheelchair accessible, Bicycles allowed, Livestock nearby, Teamwork cache, Parking nearby, <1 km hike, Available in winter, Available 24/7, Field puzzle, Scenic view nearby, Takes less than one hour, Recommended for kids, Stroller accessible, Stealth required, Dogs allowed

Logs

Overview Map

[[640x480](#) | [320x240](#)]



Page Generated On 02/16/2025 13:27:32

Copyright © 2000-2025 [Groundspeak Inc.](#) All Rights Reserved.
Designated trademarks and brands are the property of their respective owners.
Use of this Web site constitutes acceptance of the [Groundspeak Terms of Use](#).