



[CNE25] De Kampen op Hoogte

Placed by: Tedonus

Placed Date: 6-1-2025

N 51° 33.453 E 005° 40.152

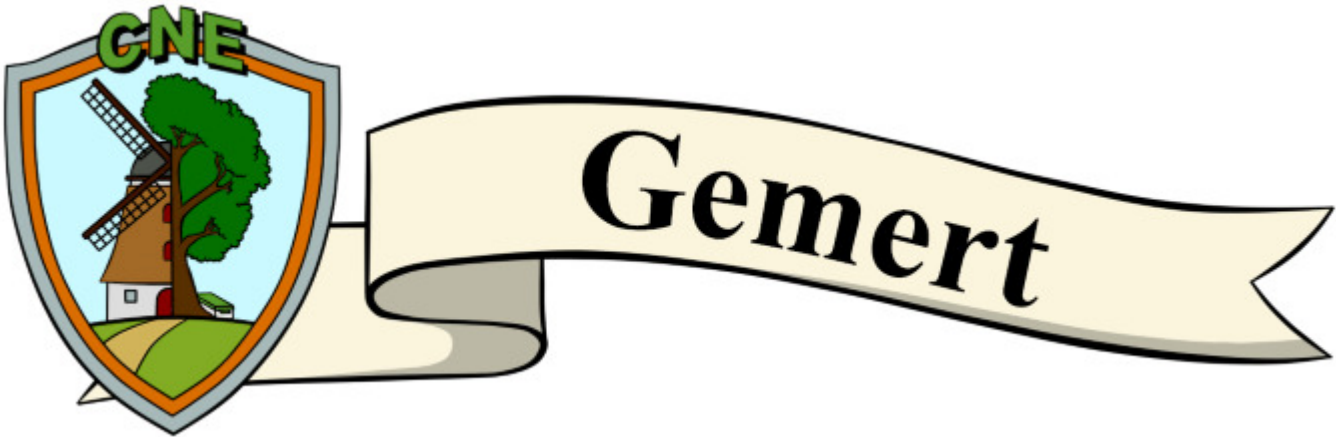
UTM: 31U E 685027 N 5715206

Difficulty: ★★☆☆☆
Terrain: ★★★★★

Size:  (Micro)

Log Counts:  2 Post Reviewer Note  1 Temporarily Disable Listing  1 Submit for Review

Long Description



Deze cache is onderdeel van CNE 2025

CNE staat voor het cultuur en natuur event. Het event heeft plaatsgevonden op 22 maart 2025 in Gemert. Meer informatie over CNE is te vinden op: www.cultuurennatuurevent.nl

Met dit event en deze caches willen we iedereen graag al het moois laten zien wat Gemert en omstreken te bieden heeft met betrekking tot cultuur en natuur. Wij wensen jullie als organisatie veel plezier met deze caches!

BvVeen, Tedonus, Pc_Queen, Flash! en TeamThoroCatchers

[CNE25] De Kampen op Hoogte

Voor deze cache gaan we het een beetje hoger op zoeken. In De Pandelaarse Kampen zijn er naast boerderijen, ook veel vogels te bewonderen. Sommige zitten in de velden, zoals de fazant en de patrijs. Maar vele zitten hoger in de bomen. Gelukkig staan hier langs het water voldoende bomen waar ze lekker in kunnen schuilen en broeden. Maar soms hebben de vogels hulp nodig met nesten bouwen, en daar hangen wij nestkastjes voor op. Zo is ook deze opgehangen, al is hier wel een heel bijzondere vogel gaan broeden. Kom maar een kijkje nemen, vind ze helemaal niet erg. Alleen heb je wel klimgerei en ervaring nodig om erbij te komen.

Veel plezier gewenst, maar let wel op. Alles is op eigen risico.

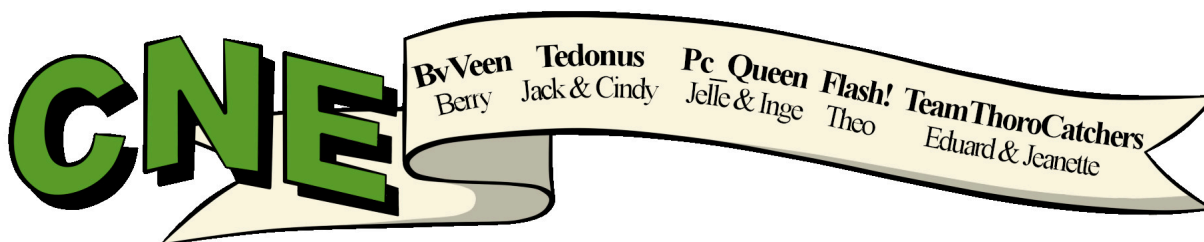

Voor het plaatsen van deze cache is toestemming gegeven door de gemeente Gemert-Bakel.

Onze dank hiervoor.

gemeente  Gemeentebestuur Gemert-Bakel

Deze cache is onderdeel van een grotere serie

Voor een volledige lijst van de rest van deze caches willen we u graag doorverwijzen naar www.cultuurennatuurevent.nl/listings2025



Cache Attributes



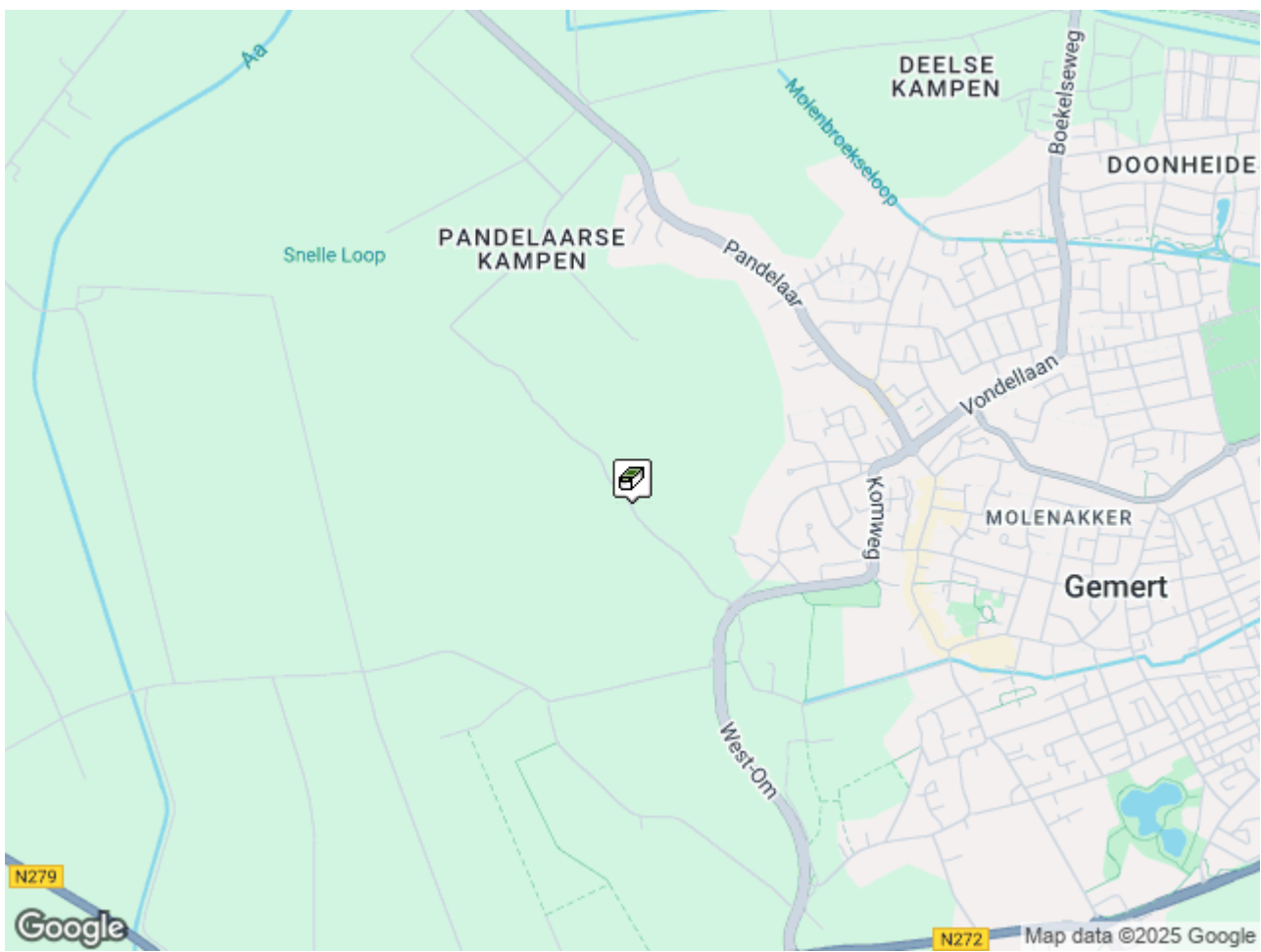
[What are Attributes?](#)

Ticks nearby, Dangerous area, Tree climbing required, Special tool required, Climbing gear required, Not recommended at night, Not wheelchair accessible, Accessible in all seasons, Not available 24/7, Not stroller accessible, Parking nearby, Available in winter, Difficult climb, Scenic view nearby

Logs

Overview Map

[[640x480](#) | [320x240](#)]



Page Generated On 02/25/2025 15:19:36

Copyright © 2000-2025 [Groundspeak Inc.](#) All Rights Reserved.
Designated trademarks and brands are the property of their respective owners.
Use of this Web site constitutes acceptance of the [Groundspeak Terms of Use.](#)