



## [CNE25] De Rode Gilde

Placed by: Tedonus

Placed Date: 6-1-2025

N 51° 33.278 E 005° 40.387

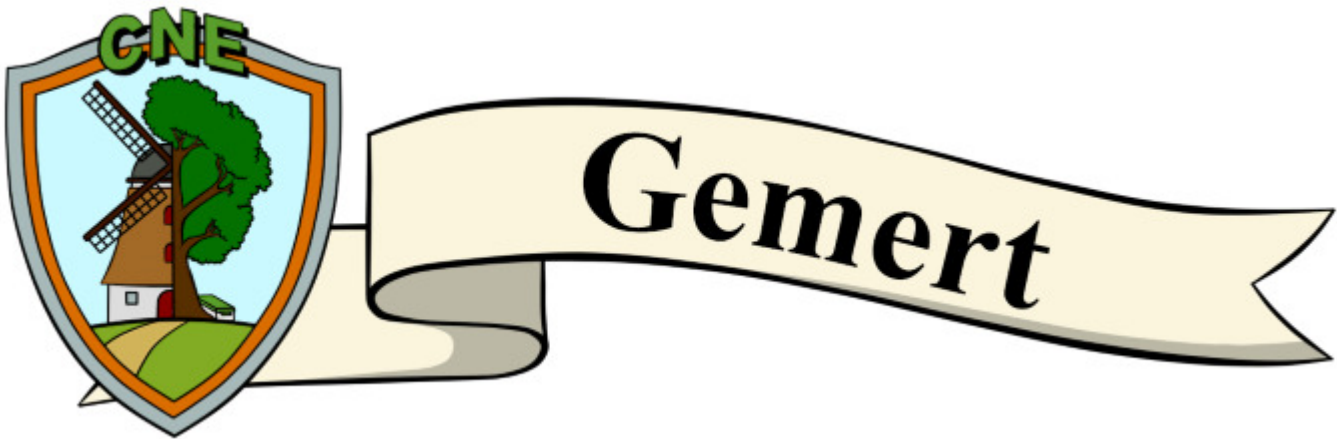
UTM: 31U E 685311 N 5714891

Difficulty: ★★★★★  
Terrain: ★★★★★

Size:  (Regular)

Log Counts:  2 Post Reviewer Note  1 Temporarily Disable Listing  1 Submit for Review

### Long Description



#### Deze cache is onderdeel van CNE 2025

CNE staat voor het cultuur en natuur event. Het event heeft plaatsgevonden op 22 maart 2025 in Gemert. Meer informatie over CNE is te vinden op: [www.cultuurennatuurevent.nl](http://www.cultuurennatuurevent.nl)

Met dit event en deze caches willen we iedereen graag al het moois laten zien wat Gemert en omstreken te bieden heeft met betrekking tot cultuur en natuur. Wij wensen jullie als organisatie veel plezier met deze caches!

**BvVeen, Tedonus, Pc\_Queen, Flash! en TeamThoroCatchers**

## [CNE25] De Rode Gilde

Het Sint Jorisgilde Gemert telt 40 leden in haar formatie en daarnaast nog eens 99 ouderlingen. Iedere twee jaar wordt er gestreden om het Koningschap van het Gilde. Degene die als eerste de vogel van de schutsboom afschiet mag zich voor twee jaar Koning van het Sint Jorisgilde noemen. De thuisbasis van het Sint Jorisgilde, oftewel 'de Rooi Skut', is café Dientje te Gemert. Dit wordt ook wel 'het Gildehuis' genoemd.

Het Sint Jorisgilde is opgericht aan het begin van de zestiende eeuw. Lees hier meer over de historie van het gilde. Het gilde dankt haar naam aan de patroonheilige Sint Joris. Sint Joris is vooral



bekend doordat hij vaak wordt afgebeeld in gevecht met een draak. Ieder jaar op 23 april wordt de naamdag van Joris gevierd. De verbondenheid van deze patroonheilige aan het Gilde maakt dat 'de Rooi Skut' ieder jaar rond de 23e april haar jaarlijkse feestdag, ook wel optrekdag genaamd, viert. Op deze dag begroet het Gilde haar 'nieuwe deken', een nieuw lid onder de Gildebroeders.

Bron: <https://www.sintjorisgildegemert.nl/sint-jorisgilde/>

Wandel vanaf de Kampen over het voetpad naar de kapel. Langs dit pad staan twee beuken met elk een eigen bord ervoor. Eén van deze bomen is geplant tijdens de plechtige inzegening.

**Op welke datum was deze inzegening? De dag = A**

Wandel verder naar het plein voor de ingang. Hier staan een aantal rode banken.

**Hoeveel personen kunnen er tegelijk zitten? Dit = B**

Loop nu een rondje om de kapel met de klok mee. In de muren zitten verschillende gevelstenen verwerkt.

**Hoeveel jaar is W. vd. Vossenberg bijna kapitein? Dit = C**

Verder lopend zie je een prachtig reliëf van Sint Joris en de Draak. Daaronder staat een Romeins getal.

**Wat is de waarde van het derde teken. Dit = D**

Toon Opsteen heeft de eerste steen gelegd.

**Op welke datum is dat? De dag = E**

Loop nu naar binnen. Kijk rustig rond en beantwoord de vragen. Heb wel respect voor de medemens. Doe rustig aan en beschadig niets.

**Hoeveel gildehoofden tel je in de kapel. Dit aantal = F**

Er is ook een prachtig en kleurrijk medaillon te zien hier Dit is het wapen van de Sint-Jorisgilde.




**Hoeveel dieren zie je op dit medaillon? Heel goed kijken. Dit aantal = G**

**Formule:  $N51^{\circ}33.((A*D)-E)$   $E005^{\circ}40.((C-E)*D)+((F*G)+B)$**

Voor het plaatsen van deze cache is toestemming gegeven door de gemeente Gemert-Bakel. Onze dank hiervoor.



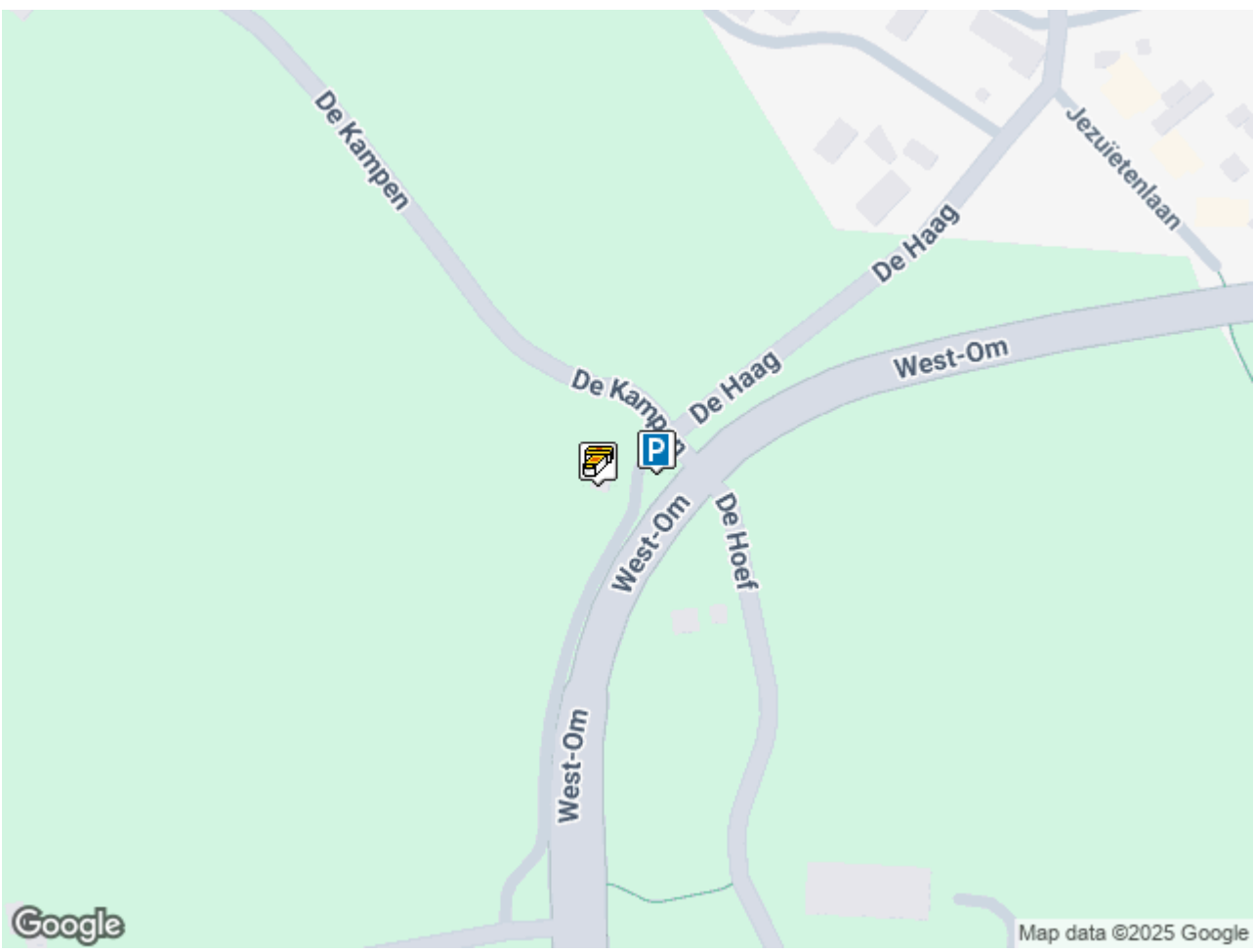
## Additional Waypoints

	Prefix	Lookup	Name	Coordinate
	FN		<a href="#">Final</a> (Final Location)	???
Note:	Op welke datum was deze inzegening? De dag = A Hoeveel personen kunnen er tegelijk zitten? Dit = B Hoeveel jaar is W. vd. Vossenberg bijna kapitein? Dit = C Wat is de waarde van het derde teken. Dit = D Op welke datum is dat? De dag = E Hoeveel gildehoofden tel je in de kapel. Dit aantal = F Hoeveel dieren zie je op dit medaillon? Heel goed kijken. Dit aantal = G			
	Formule: $N51^{\circ}33.((A*D)-E)$ $E005^{\circ}40.((C-E)*D)+((F*G)+B)$			
	P0	P0	<a href="#">Parking</a> (Parking Area)	N 51° 33.280 E 005° 40.406
Note:				

## Logs

## Overview Map

[ [640x480](#) | [320x240](#) ]



Page Generated On 02/24/2025 12:28:47

---

Copyright © 2000-2025 [Groundspeak Inc.](#) All Rights Reserved.  
Designated trademarks and brands are the property of their respective owners.  
Use of this Web site constitutes acceptance of the [Groundspeak Terms of Use.](#)