

**[CNE25] De Groene Gilde**

Placed by: Tedonus

Placed Date: 6-1-2025

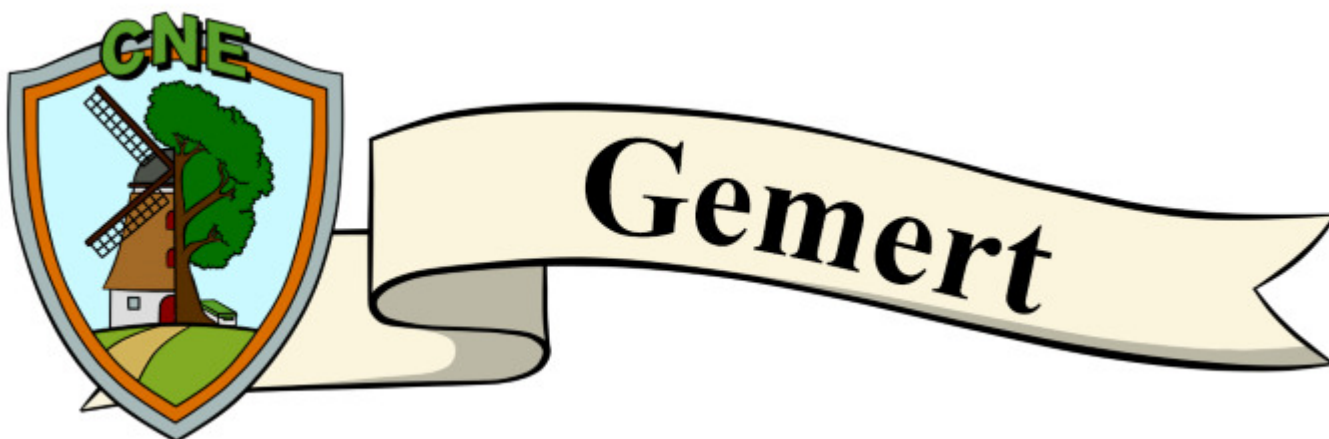
N 51° 33.984 E 005° 41.234

UTM: 31U E 686241 N 5716236

Difficulty: ★★★★★

Size:  (Regular)

Terrain: ★★★★★

Log Counts:  2 Post Reviewer Note  1 Temporarily Disable Listing  1 Submit for Review**Long Description****Deze cache is onderdeel van CNE 2025**

CNE staat voor het cultuur en natuur event. Het event heeft plaatsgevonden op 22 maart 2025 in Gemert. Meer informatie over CNE is te vinden op: www.cultuurennatuurevent.nl

Met dit event en deze caches willen we iedereen graag al het moois laten zien wat Gemert en omstreken te bieden heeft met betrekking tot cultuur en natuur. Wij wensen jullie als organisatie veel plezier met deze caches!

BvVeen, Tedonus, Pc_Queen, Flash! en TeamThoroCatchers

[CNE25] De Groene Gilde

Het Gilde van Sint Antonius en Sebastiaan Gemert wordt in Gemert "grün skut", vroeger ook de "Sint-Tunnis(schut), genoemd naar de kleur van sjerpen en dassen van het kostuum.

De kleur groen herinnert er aan, dat de Heilige Antonius een gewone dood in de Arabische woestijn in Egypte – waar nu zijn klooster nog staat – is gestorven. Zo geldt voor een martelaar de kleur rood, voor een bisschop paars – Sint Willibrord wit – en voor de Heilige Maria blauw.

Omdat Sint Sebastianus -feestdag 20 januari – wel een marteldood is gestorven – met pijlen is doorboord – is in de gildevlag een tussenrand van rode zijde aangebracht. In de kleding is dit aspect niet terug te vinden.

Het is jammer, dat van de periode vanaf de oprichting tot 1657 niets van het gilde bekend is. Eerst in 1810 is begonnen met de



vermelding van de uitgaven en inkomsten van het gilde in een zogenaamd leggerboek. Daaraan kunnen bepaalde gegevens worden ontleend, o.a. ook over dekenen en officieren.

Neem het pad vanaf de straat Deel naar de Sint Anthoniuskapel. Vlak voor de kapel ligt een steen met een plaquette.
Neem van het oudste jaartal het tweede cijfer. Het tweede cijfer = A

Loop nu een rondje om de kapel
Tel het aantal muurankers. Het aantal muurankers = B

Aan de achterzijde van de kapel zie je een plaquette op de plek waar een raam heeft gezeten. Deze plaquette vertelt over de laatste restauratie.
Wanneer werd de kapel ingezegend? De dag van deze inzegening = C

Aan de zuidoostelijke zijde zit een offerraam.
Er staat een jaartal boven dit raam. Het tweede cijfer = D

Loop nu naar binnen. Kijk rustig rond en beantwoord de vragen. Heb wel respect voor de medemens. Doe rustig aan en beschadig niets. Er staat een kandelaar voor het altaar met een aantal groene kaarsen.
Hoeveel zijn het er? Dit aantal = E

Op het altaar zelf staan ook nog grote letters geschilderd.
Hoeveel letters tel je hier? Dit aantal = F

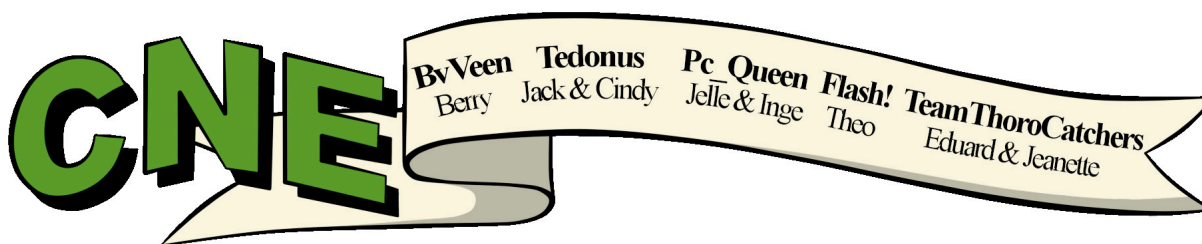
Formule: $N51^{\circ}34.(A+D) E005^{\circ}41.((C+E)*B)+((F*F)$

Voor het plaatsen van deze cache is toestemming gegeven door de gemeente Gemert-Bakel.
Onze dank hiervoor.




Deze cache is onderdeel van een grotere serie

Voor een volledige lijst van de rest van deze caches willen we u graag doorverwijzen naar www.cultuurennatuurevent.nl/listings2025



Additional Waypoints

	Prefix	Lookup	Name	Coordinate
	FN		Final (Final Location)	???

Note: Neem van het oudste jaartal het tweede cijfer. Het tweede cijfer = A
Tel het aantal muurankers. Het aantal muurankers = B
Wanneer werd de kapel ingezegend? De dag van deze inzegening = C
Er staat een jaartal boven dit raam. Het tweede cijfer = D
Hoeveel zijn het er? Dit aantal = E
Hoeveel letters tel je hier? Dit aantal = F

Formule: $N51^{\circ}34.(A+D) E005^{\circ}$

Cache Attributes



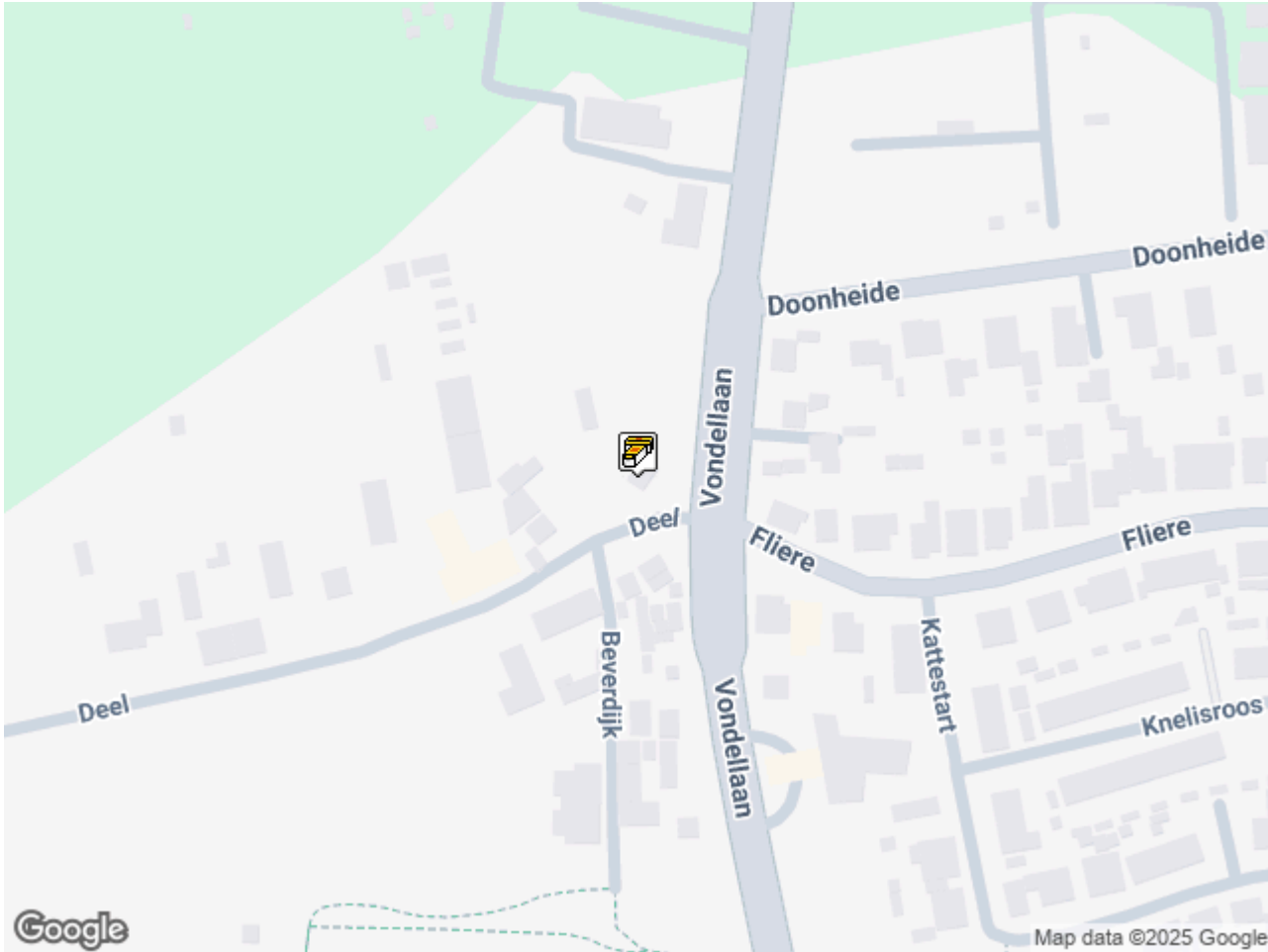
[What are Attributes?](#)

Ticks nearby, Not recommended at night, Not a night cache, No dogs allowed, Picnic tables nearby, Recommended for tourists, Parking nearby, Seasonal access only, Fuel nearby, <1 km hike, Available in winter, Takes less than one hour, Stealth required

Logs

Overview Map

[[640x480](#) | [320x240](#)]



Page Generated On 02/25/2025 03:07:16