

? [CNE25] Gimmert Gist

Placed by: Tedonus

Placed Date: 6-1-2025

N 51° 33.700 E 005° 39.860

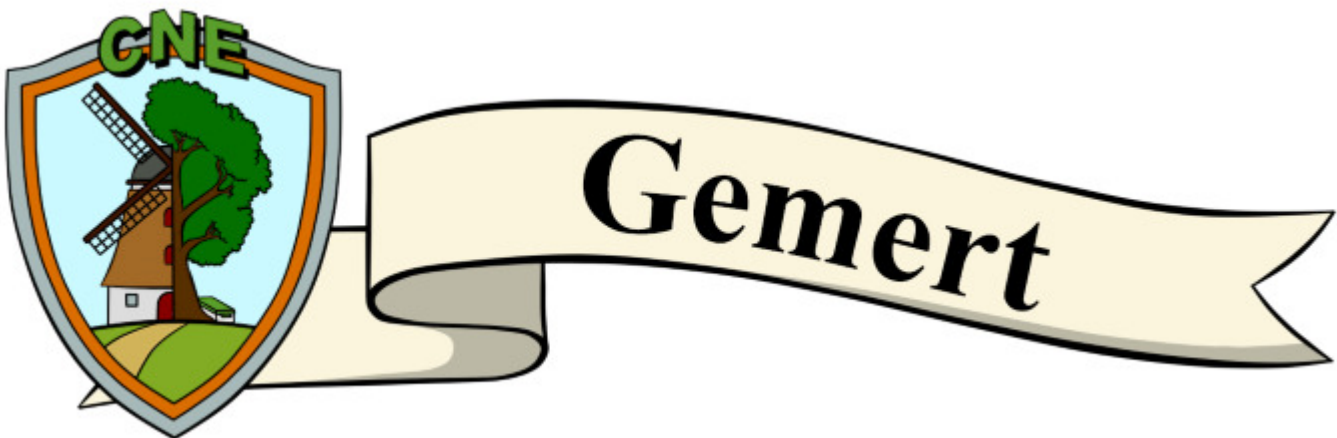
UTM: 31U E 684673 N 5715651

Difficulty: ★★☆☆☆
Terrain: ★★☆☆☆

Size:  (Other)

Log Counts:  4 Post Reviewer Note  3 Temporarily Disable Listing  3 Submit for Review

Long Description



Deze cache is onderdeel van CNE 2025

CNE staat voor het cultuur en natuur event. Het event heeft plaatsgevonden op 22 maart 2025 in Gemert. Meer informatie over CNE is te vinden op: www.cultuurennatuurevent.nl

Met dit event en deze caches willen we iedereen graag al het moois laten zien wat Gemert en omstreken te bieden heeft met betrekking tot cultuur en natuur. Wij wensen jullie als organisatie veel plezier met deze caches!

BvVeen, Tedonus, Pc_Queen, Flash! en TeamThoroCatchers

[CNE25] Gimmert Gist

Gemert ligt midden in het bourgondische Brabant. Wij houden wel van goed eten, een lekker drankje en veel gelach. Op het Ridderplein in het hartje van Gemert is dat goed te zien. Vooral in de zomer is zijn de terrassen beladen en ruik je overal de lekkerste dingen. Sinds 2017 heeft Gemert zijn eigen bierfestival: Gimmert Gist. Een kegezellige dag vol met lekker en lokaal bier, goed eten en een bult gezelligheid.

Voor het Cultuur en Natuur Event Gemert leek het ons een leuk idee om ons eigen bier te brouwen. Maar voordat we eraan beginnen, wilden we eerst het perfecte label hebben. Na vele brainstormsessies zijn we op deze zes concepten uitgekomen. Verder komen we niet op dit moment, maar misschien zien jullie er iets in.

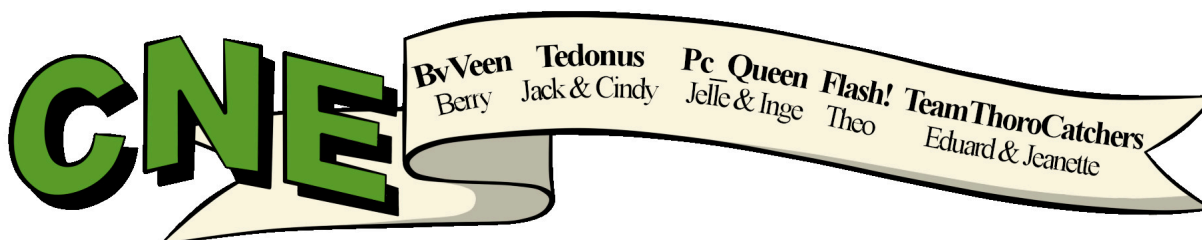




Voor het plaatsen van deze cache is toestemming gegeven door de grondeigenaar.
Onze dank hiervoor.

Deze cache is onderdeel van een grotere serie

Voor een volledige lijst van de rest van deze caches willen we u graag doorverwijzen
naar www.cultuurennatuurevent.nl/listings2025



Additional Waypoints

	Prefix	Lookup	Name	Coordinate
	FN	FN	Final Location (Final Location)	???

Note:

Cache Attributes

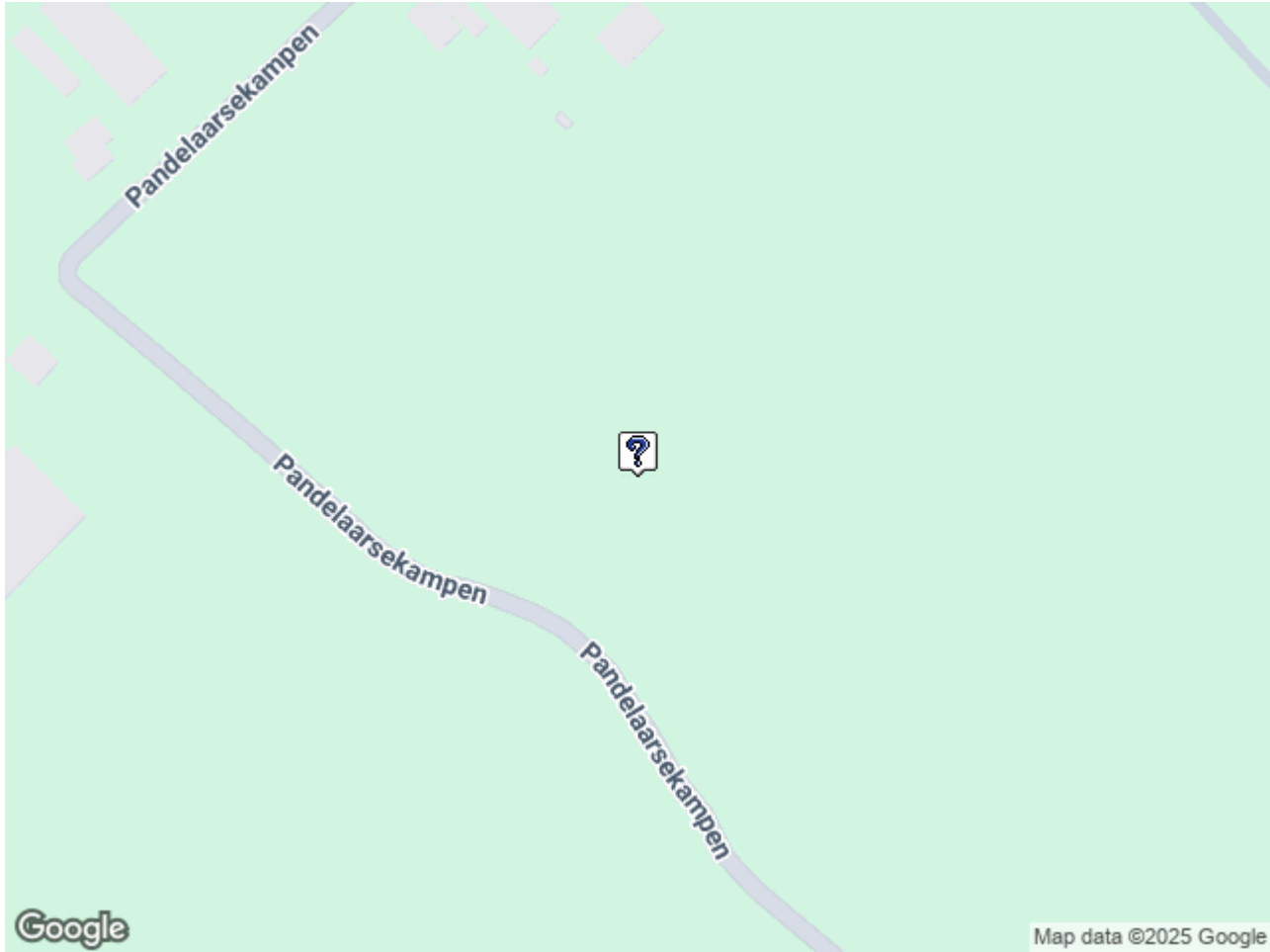


[What are Attributes?](#)

Not available 24/7, Not recommended at night, Food nearby, Bicycles allowed, In private yard (with permission), Drinking water nearby, Parking nearby, Wheelchair accessible, Geocaching.com solution checker enabled, Field puzzle, Stroller accessible

Overview Map

[[640x480](#) | [320x240](#)]



Page Generated On 02/25/2025 03:10:47