

? [CNE25] De Peelrandbreuk

Geplaatst door: BvVeen

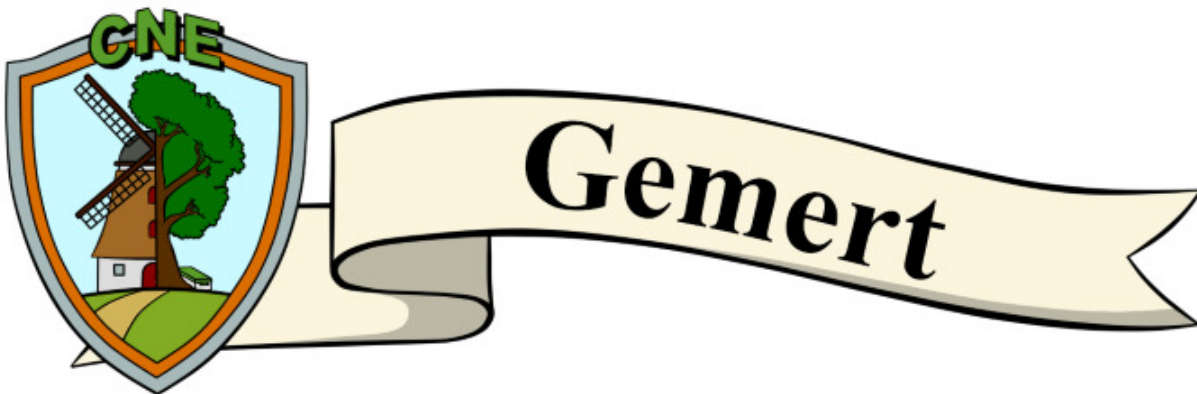
Plaatsingsdatum: 18-02-2025

N 51° 33.538 E 005° 39.600

UTM: 31U E 684384 N 5715340

Moeilijkheid: ★★☆☆☆
Terrein: ★★☆☆☆Formaat:  (Small)Aantal logs:  1 Write note  4 Post Reviewer Note  3 Temporarily Disable Listing  3 Submit for Review

Uitgebreide beschrijving



Deze cache is onderdeel van CNE 2025

CNE staat voor het Cultuur en Natuur Event. Het event heeft plaatsgevonden op 22 maart 2025 in Gemert. Meer informatie over CNE is te vinden op: www.cultuurennatuurevent.nl

Met dit event en deze caches willen we iedereen graag al het moois laten zien wat Gemert en omstreken te bieden heeft met betrekking tot cultuur en natuur. Als organisatie wensen wij jullie veel plezier met deze caches!

BvVeen, Tedonus, Pc_Queen, Flash! en TeamThoroCatchers

[CNE25] De Peelrandbreuk

De Peelrandbreuk is een breuk in de aarde in een relatief zachte bodem.

Dit is uniek in Europa. De Gemeente heeft in samenwerking het GEO-park vorm gegeven om iedereen daarvan mee te laten genieten.

De meest recente aardbeving is van 13 april 1992. De piek lag ongeveer 4 km. ten zuidwesten van Roermond op 15 km. diepte. De aardbeving duurde 15 seconden en werd gevoeld tot op 400 km afstand. Omdat de piek van de beving heel diep was, kon je aan de oppervlakte niet veel meer zien dan enkele zandfontein.



De Peelhorst is het gedeelte dat omhoog gaat en was zelf te nat en te on-toegankelijk voor bebouwing. Een typisch breukverschijnsel is namelijk dat de hoge kant nat is, en de lage kant droog. De randzone was juist wel aantrekkelijk. De randen werden letterlijk opgezocht voor bebouwing. Aan de andere kant van de breuke was het vaak droog. De omgeving was toen minder geschikt om te wonen. Vandaar de grote verschillen in het landschap. De breuk loopt in Nederland grofweg van Roermond tot Oss en scheidt de hoger gelegen Peelhorst van de langzaam naar beneden zakken-de Roerdal-Slenk.

Bron: V.V.V. Gemert-Bakel

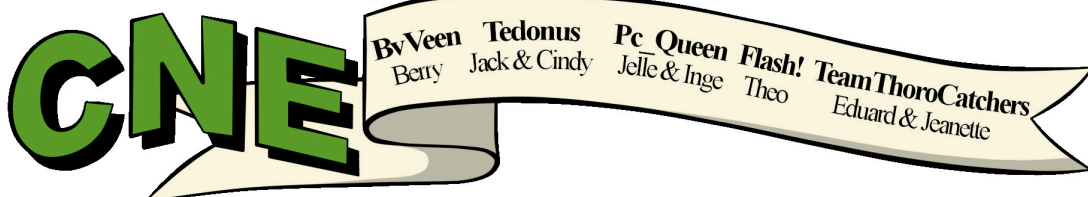
N 51° 32. 18/2 1/1 24/3
E 005° 41. 40/5 54/6 24/4

Voor het plaatsen van deze cache is toestemming
gegeven door de gemeente Gemert-Bakel.
Onze dank hiervoor.



Deze cache is onderdeel van een grotere serie

Voor een volledige lijst van de rest van deze caches willen we u graag doorverwijzen naar
www.cultuurennaturevent.nl/caches-cne-2025/



Extra hints

Puzzel: Kun je rekenen?


Cache: Erachter

Decoderingssleutel [[Decrypt](#)]

A|B|C|D|E|F|G|H|I|J|K|L|M

N|O|P|Q|R|S|T|U|V|W|X|Y|Z

Extra waypoints

	Voorvoegsel	Opzoeken	Naam	Coördinaat
	FN	FN	Cache (Eindlocatie)	???

Opmerking: Los de puzzel uit de listing op voor de coördinaten van de cache!

Cache-eigenschappen




[Wat zijn eigenschappen?](#)

Not a night cache, Bicycles allowed, Stroller accessible, Available in winter, Scenic view nearby, Takes less than one hour, Geocaching.com solution checker enabled, Dogs allowed

Logs

Overzichtskaat

[[640x480](#) | [320x240](#)]



Generereerd op 02/18/2025 13:30:21