



[CNE25] De Truttensteeg

Placed by: Tedonus

Placed Date: 6-1-2025

N 51° 32.173 E 005° 43.202

UTM: 31U E 688639 N 5712964

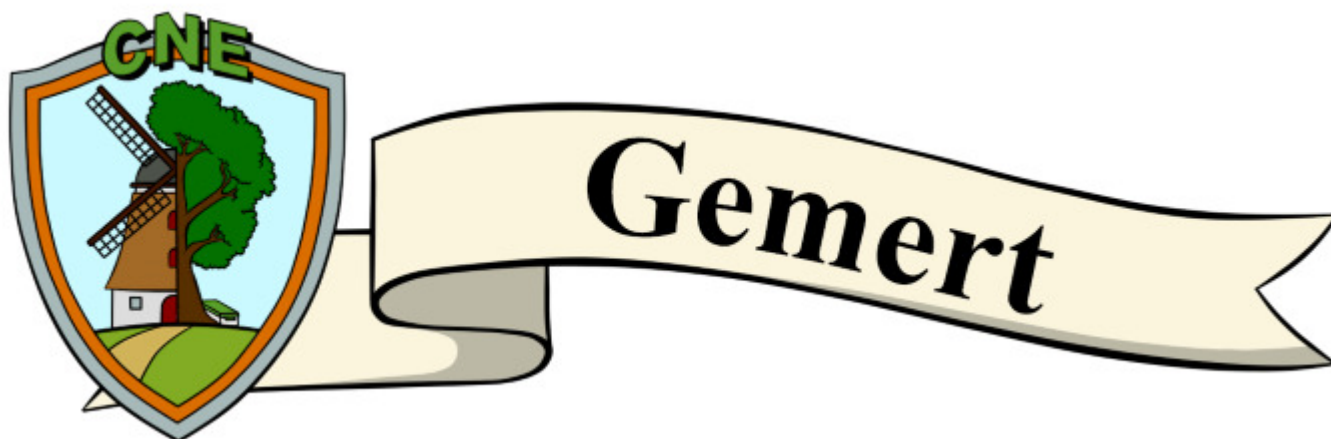
Difficulty: ★★☆☆☆

Size:  (Regular)

Terrain: ★★☆☆☆

Log Counts:  2 Post Reviewer Note  1 Temporarily Disable Listing  1 Submit for Review

Long Description



Deze cache is onderdeel van CNE 2025

CNE staat voor het cultuur en natuur event. Het event heeft plaatsgevonden op 22 maart 2025 in Gemert. Meer informatie over CNE is te vinden op: www.cultuurennatuurevent.nl

Met dit event en deze caches willen we iedereen graag al het moois laten zien wat Gemert en omstreken te bieden heeft met betrekking tot cultuur en natuur. Wij wensen jullie als organisatie veel plezier met deze caches!

BvVeen, Tedonus, Pc_Queen, Flash! en TeamThoroCatchers

[CNE25] De Truttensteeg

De Truttensteeg is een mooi wandel- en fietspad net buiten De Mortel. Het is een bijzondere naam voor een pad en die bestaat al lang. In vroeger tijd werden de Mortelnaren gewaarschuwd dat men daar niet naartoe moest gaan. Het was een gevaarlijk steegje. Er werd daar 'gevreepen', maar dat werd zo niet gezegd. Er zaten schooiers, schelmen, trutten en van allerhand slag volk dat niet deugde. Tegenwoordig kun je hier ongevreesd wandelen en fietsen, maar de naam 'Truttensteeg' is wel blijven hangen.

Waypoint 1:

Gebruik het bord om de projectie te bepalen.
211, 222, 115 m (236-232), 132 °

Waypoint 2:

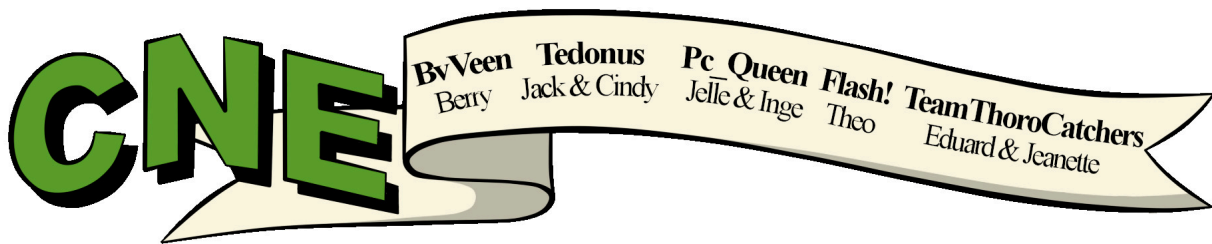
Gebruik het bordje om de peiling naar de cache te bepalen.
442, 245, 641 m

Voor het plaatsen van deze cache is toestemming gegeven door de gemeente Gemert-Bakel. Onze dank hiervoor.



Deze cache is onderdeel van een grotere serie

Voor een volledige lijst van de rest van deze caches willen we u graag doorverwijzen naar www.cultuurennatuurevent.nl/listings2025



Additional Hints

Ovw qr jnlcbvagf: EJY
Ovw qr pnpur: Ovw qr ibrg ina rra obbz

Decryption Key [[Decrypt](#)]

A|B|C|D|E|F|G|H|I|J|K|L|M

N|O|P|Q|R|S|T|U|V|W|X|Y|Z

Additional Waypoints

	Prefix	Lookup	Name	Coordinate
	01	01	Waypoint 1 (Virtual Stage)	N 51° 32.173 E 005° 43.202
Note:	Gebruik het bord om de projectie te bepalen. 211, 222, 115 m (236-232), 132 °			
	02		Waypoint 2 (Virtual Stage)	???
Note:	Gebruik het bordje om de peiling naar de cache te bepalen. 442, 245, 641 m 323, 144, 451 °			
	FN	FN	Final (Final Location)	???
Note:				

Cache Attributes



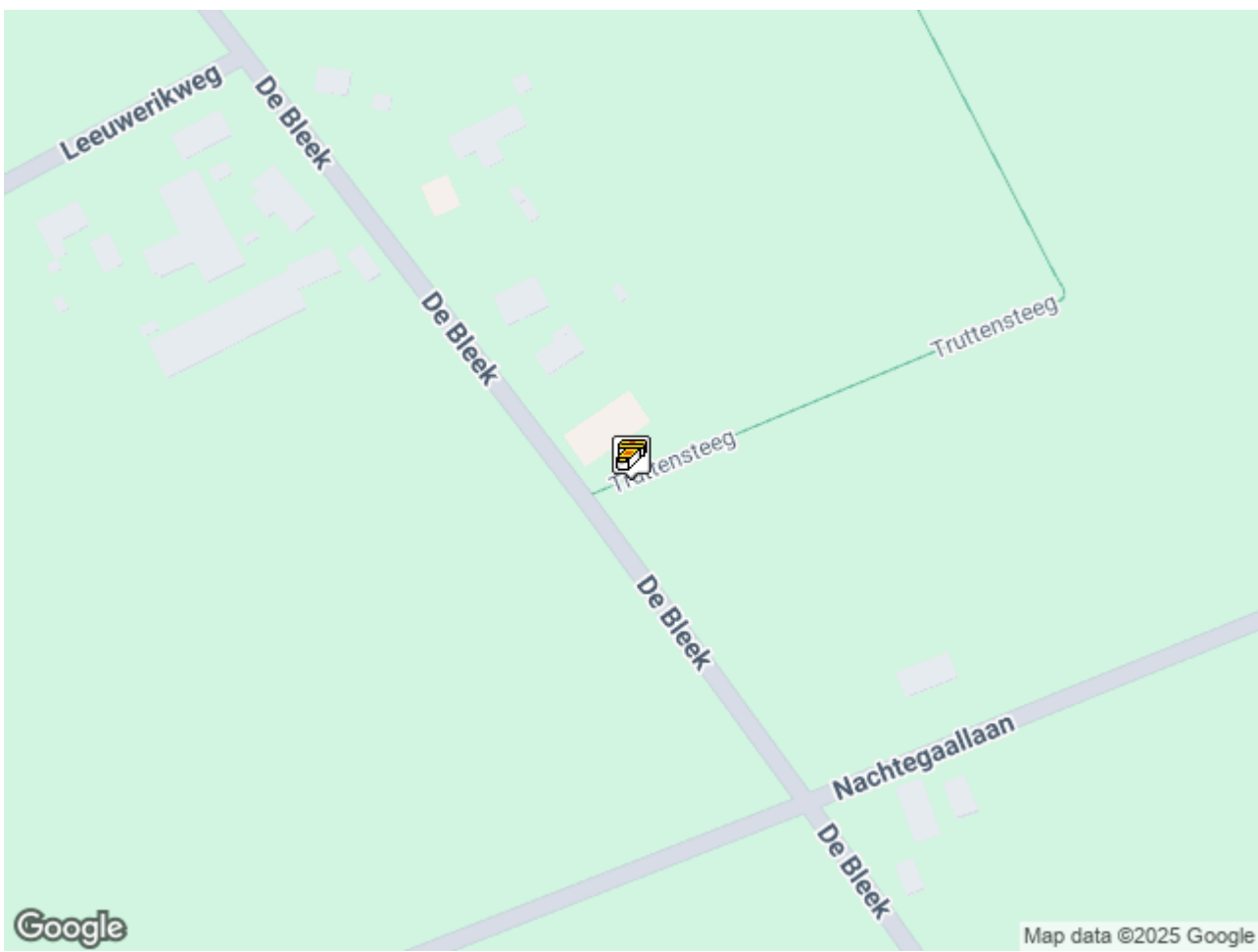
[What are Attributes?](#)

Thorns nearby, Ticks nearby, Not available 24/7, >1 km hike, Bicycles allowed, Recommended for tourists, Livestock nearby, Parking nearby, Stroller accessible, Recommended for kids, Picnic tables nearby, Scenic view nearby

Logs

Overview Map

[[640x480](#) | [320x240](#)]



Page Generated On 02/25/2025 03:13:16

Copyright © 2000-2025 [Groundspeak Inc.](#) All Rights Reserved.
Designated trademarks and brands are the property of their respective owners.
Use of this Web site constitutes acceptance of the [Groundspeak Terms of Use.](#)