

? [CNE25] De Grenspaal

Placed by: Tedonus

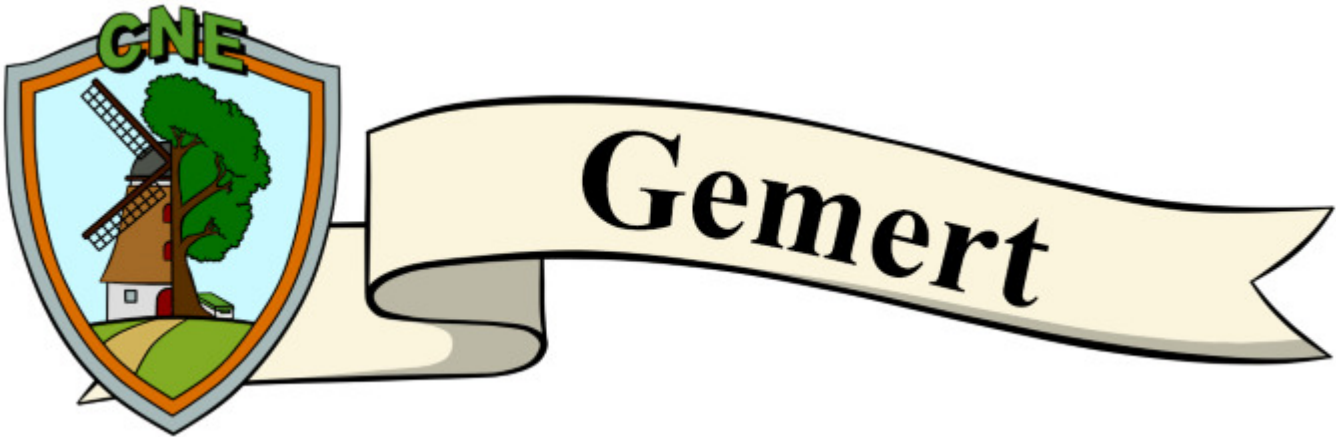
Placed Date: 6-1-2025

N 51° 33.619 E 005° 39.375

UTM: 31U E 684119 N 5715481

Difficulty: ★★★★★
Terrain: ★★★★★Size:  (Other)Log Counts:  2 Post Reviewer Note  1 Temporarily Disable Listing  1 Submit for Review

Long Description



Deze cache is onderdeel van CNE 2025

CNE staat voor het cultuur en natuur event. Het event heeft plaatsgevonden op 22 maart 2025 in Gemert. Meer informatie over CNE is te vinden op: www.cultuurennatuurevent.nl

Met dit event en deze caches willen we iedereen graag al het moois laten zien wat Gemert en omstreken te bieden heeft met betrekking tot cultuur en natuur. Wij wensen jullie als organisatie veel plezier met deze caches!

BvVeen, Tedonus, Pc_Queen, Flash! en TeamThoroCatchers

[CNE25] De Grenspaal

Vroeger had je geen GPS om de grens van een dorp, gemeente of provincie aan te geven. Dit werd toen vastgesteld op kaarten en in het land met markeringen. Een kerving in een boom, een gekapte steen of een houten paal stonden op de grens.

In september 1300 gaf Hertog Jan II van Brabant een gemeijnt aan de inwoners van Erp. Ze hadden nu het recht om de woeste gronden rondom het dorp te gebruiken. In december van hetzelfde jaar kregen ook de inwoners van Rixtel, Aarle en Beek dit gemeijnt. Ze moesten er uiteraard wel belasting voor betalen, maar de grond was van groot belang. Zachtjes aan werd het gehele land opgedeeld, maar de grenzen waren maar vaag. In Kerveheester was een belangrijk grenspunt, hier kon je namelijk de Kleine Aa oversteken. Vanaf de 17e eeuw stond hier een boom met de grens erin gekerfd. Deze boom werd in de 18e eeuw vervangen voor een houten paal. een echte grenspaal dus. Deze heeft hier eeuwen gestaan, tot 1933. Toen veranderde het land sterk dankzij de ruilverkaveling. Ook de Kleine Aa werd verplaatst, al bleef de grens wel bestaan.

Op 24 oktober 2021 is er een nieuwe replica van deze grenspaal geplaatst.

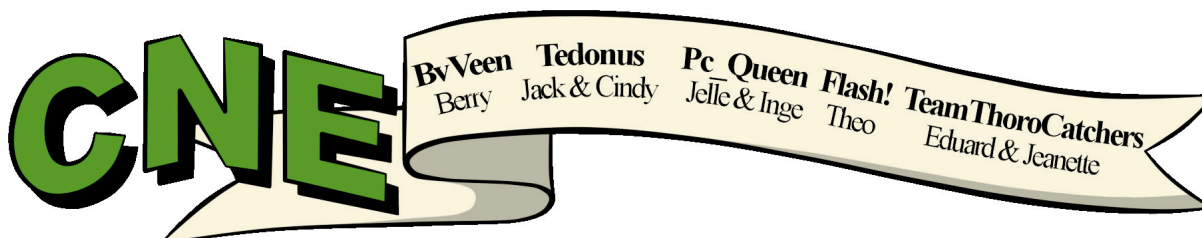
Maar waar staat deze paal nu? Deze grenspaal heet Kerveheester en staat precies op de dorpsgrens van Boerdonk en Beek en Donk. Dit is tevens ook de gemeentegrens tussen Laarbeek en Meijerijstad. Als je het denkt te weten, vul het in de checker om de locatie van de cache te vinden.



Voor het plaatsen van deze cache is toestemming gegeven door de gemeente Laarbeek. Onze dank hiervoor.

Deze cache is onderdeel van een grotere serie

Voor een volledige lijst van de rest van deze caches willen we u graag doorverwijzen naar www.cultuurennatuurevent.nl/listings2025



Cache Attributes



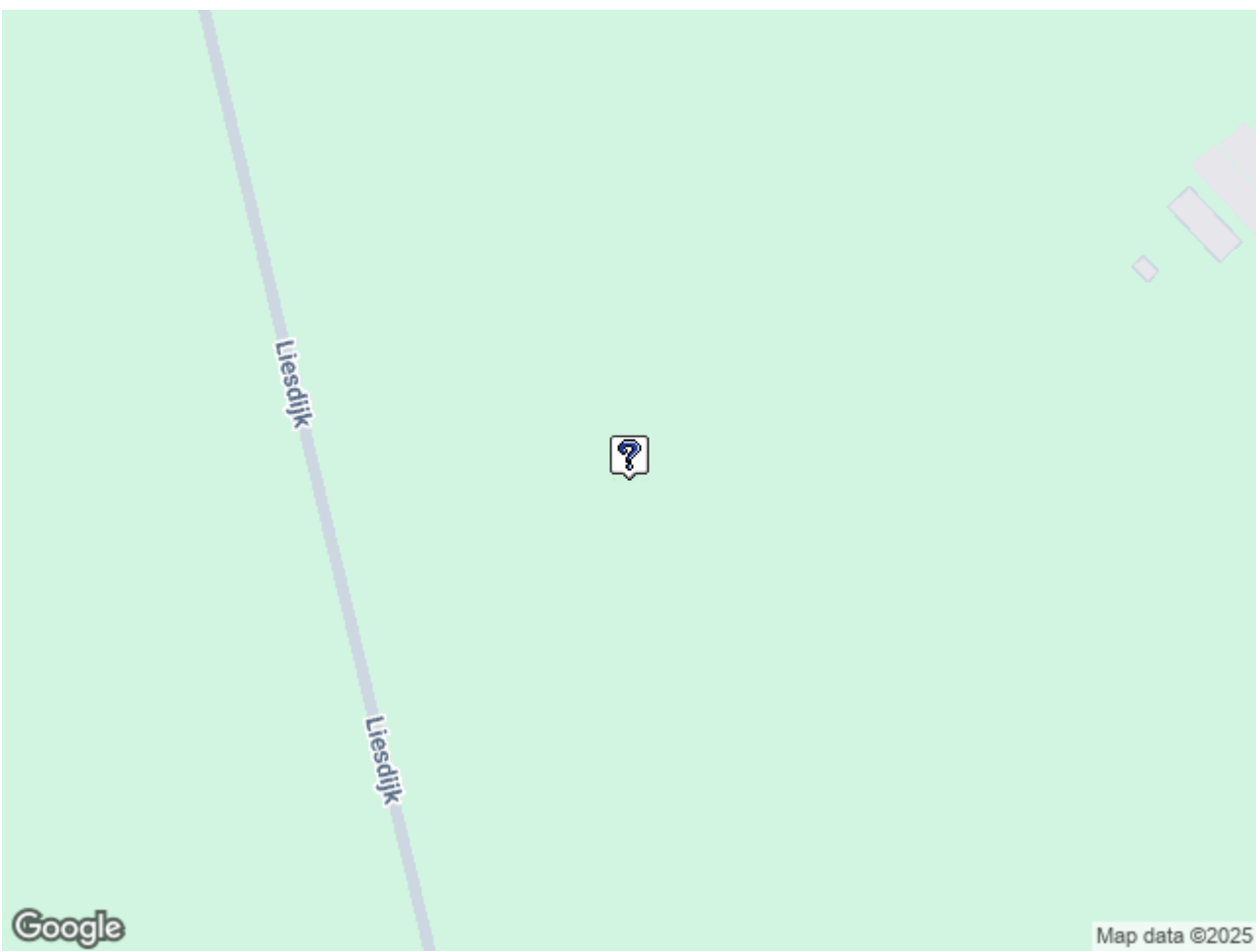
[What are Attributes?](#)

Bicycles allowed, Available 24/7, Recommended for tourists, Seasonal access only, Available in winter, Takes less than one hour, Stealth required, Picnic tables nearby, Park and grab, Dogs allowed

Logs

Overview Map

[[640x480](#) | [320x240](#)]



Page Generated On 02/25/2025 03:04:01

Copyright © 2000-2025 [Groundspeak Inc.](#) All Rights Reserved.
Designated trademarks and brands are the property of their respective owners.
Use of this Web site constitutes acceptance of the [Groundspeak Terms of Use.](#)