



[CNE25] De Blauwe Poort

Placed by: Tedonus

Placed Date: 6-1-2025

N 51° 32.998 E 005° 38.380

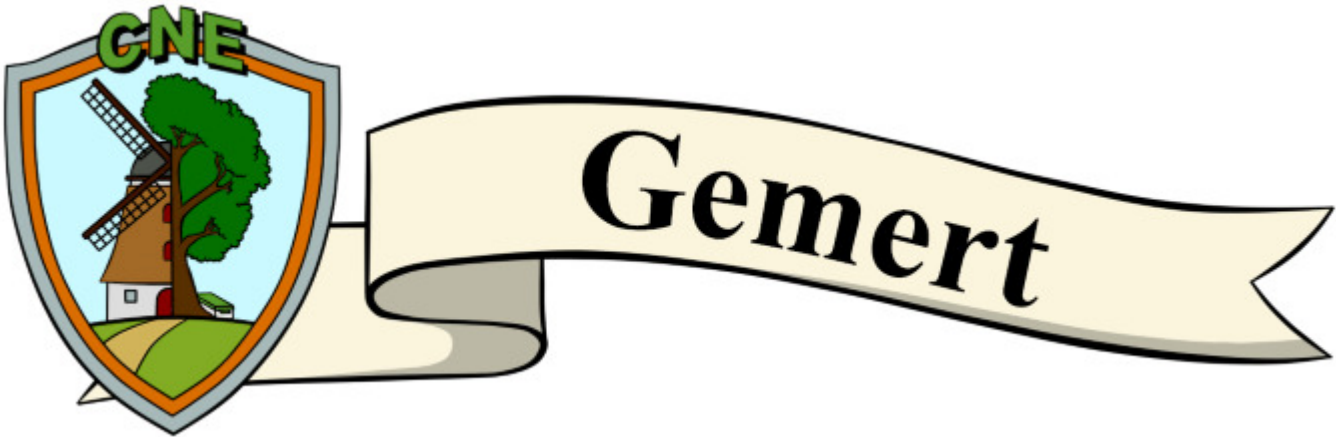
UTM: 31U E 683011 N 5714288

Difficulty: ★★☆☆☆
Terrain: ★★☆☆☆

Size:  (Other)

Log Counts:  2 Post Reviewer Note  1 Temporarily Disable Listing  1 Submit for Review

Long Description



Deze cache is onderdeel van CNE 2025

CNE staat voor het cultuur en natuur event. Het event heeft plaatsgevonden op 22 maart 2025 in Gemert. Meer informatie over CNE is te vinden op: www.cultuurennatuurevent.nl

Met dit event en deze caches willen we iedereen graag al het moois laten zien wat Gemert en omstreken te bieden heeft met betrekking tot cultuur en natuur. Wij wensen jullie als organisatie veel plezier met deze caches!

BvVeen, Tedonus, Pc_Queen, Flash! en TeamThoroCatchers

[CNE25] De Blauwe Poort

In dit groene en waterrijke gebied tussen Beek en Donk en Gemert zie je hoe we water opvangen voor natte en droge tijden. Sinds 2018 ligt hier een innovatieve waterberging en waterhouderij, waar ook weidevogels en vissen als de grote modderkruiper blij van worden. Wandel of fiets door dit waterrijk gebied of geniet van het uitzicht bij de uitkijktoren. Als je graag met water speelt, is er een bijzondere waterfiets waarmee je zelf water vanuit de berging in de houderij kunt pompen.

Met deze multi van een paar kilometer loop je langs al deze mooie plekken in De Blauwe Poort. We wensen je veel plezier.

Waypoint 1.

Vraag:
Je vind hier een 5-cijferig getal.
Antwoord is ABCDE



Waypoint 2.

Vraag:

Hoeveel rode cirkels tel je hier.

Antwoord is F

Waypoint 3.

Vraag:

Wat is het aantal letters op het bord.

Antwoord is G

Waypoint 4.

Vraag:

Wat is de waarde van de laatste letter van de code.

Antwoord is H

Waypoint 5.

Vraag:

Je ziet hier een vogel in een rode cirkel. Neem het aantal letters van de naam.

Antwoord is I

Waypoint 6.

Vraag:

Wat is de hoogst mogelijke waterstand

Antwoord is JKLM

Na het vinden van alle antwoorden kun je de volgende berekening maken voor de eindcache:

$E51^{\circ}3(E-A).(L-J)(F+K)(B+J)$

$E005^{\circ}3(I-G+H).(D-A)(A*L)(M+C)$

Graag willen wij je vragen om goed te letten op de **openstellingsborden**, o.a. de volgende regels zijn van belang:

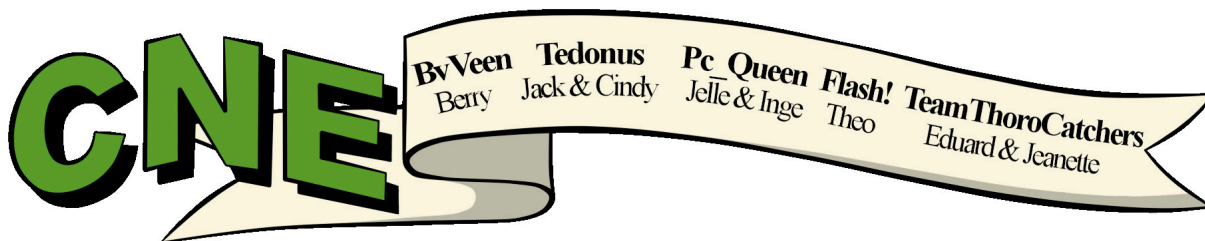
- Welkom tussen zonsopgang en zonsondergang
- Fietsen is niet toegestaan
- Honden aangelijnd

Onze dank gaat uit naar Staatsbosbeheer, voor het verlenen van toestemming voor deze cache!



Deze cache is onderdeel van een grotere serie

Voor een volledige lijst van de rest van deze caches willen we u graag doorverwijzen naar www.cultuurennatuurevent.nl/listings2025



Additional Hints

Ibtryevwx

Additional Waypoints

Decryption Key [[Decrypt](#)]

A|B|C|D|E|F|G|H|I|J|K|L|M

N|O|P|Q|R|S|T|U|V|W|X|Y|Z

	Prefix	Lookup	Name	Coordinate
	01		Waypoint 1 (Virtual Stage)	N 51° 33.005 E 005° 38.348

Prefix	Lookup	Name	Coordinate
	Note: Je vind hier een 5-cijferig getal. Antwoord is ABCDE		
	02	Waypoint 2 (Virtual Stage)	N 51° 33.077 E 005° 38.074
	Note: Hoeveel rode cirkels tel je hier. Antwoord is F		
	03	Waypoint 3 (Virtual Stage)	N 51° 33.150 E 005° 37.792
	Note: Wat is het aantal letters op het bord. Antwoord is G		
	04	Waypoint 4 (Virtual Stage)	N 51° 33.206 E 005° 37.984
	Note: Wat is de waarde van de laatste letter van de code. Antwoord is H		
	05	Waypoint 5 (Virtual Stage)	N 51° 33.126 E 005° 38.141
	Note: Je ziet hier een vogel in een rode cirkel. Neem het aantal letters van de naam. Antwoord is I		
	06	Waypoint 6 (Virtual Stage)	N 51° 33.171 E 005° 38.271
	Note: Wat is de hoogst mogelijke waterstand Antwoord is JKLM		
	FN FN	Eind (Final Location)	???
	Note: Na het vinden van alle antwoorden kun je de volgende berekening maken voor de eindcache: E51°3(E-A).(L-J)(F+K)(B+J) E005°3(I-G+H).(D-A)(A*L)(M+C)		
	P P0 P0	Parking (Parking Area)	N 51° 33.003 E 005° 38.350
	Note:		

Cache Attributes



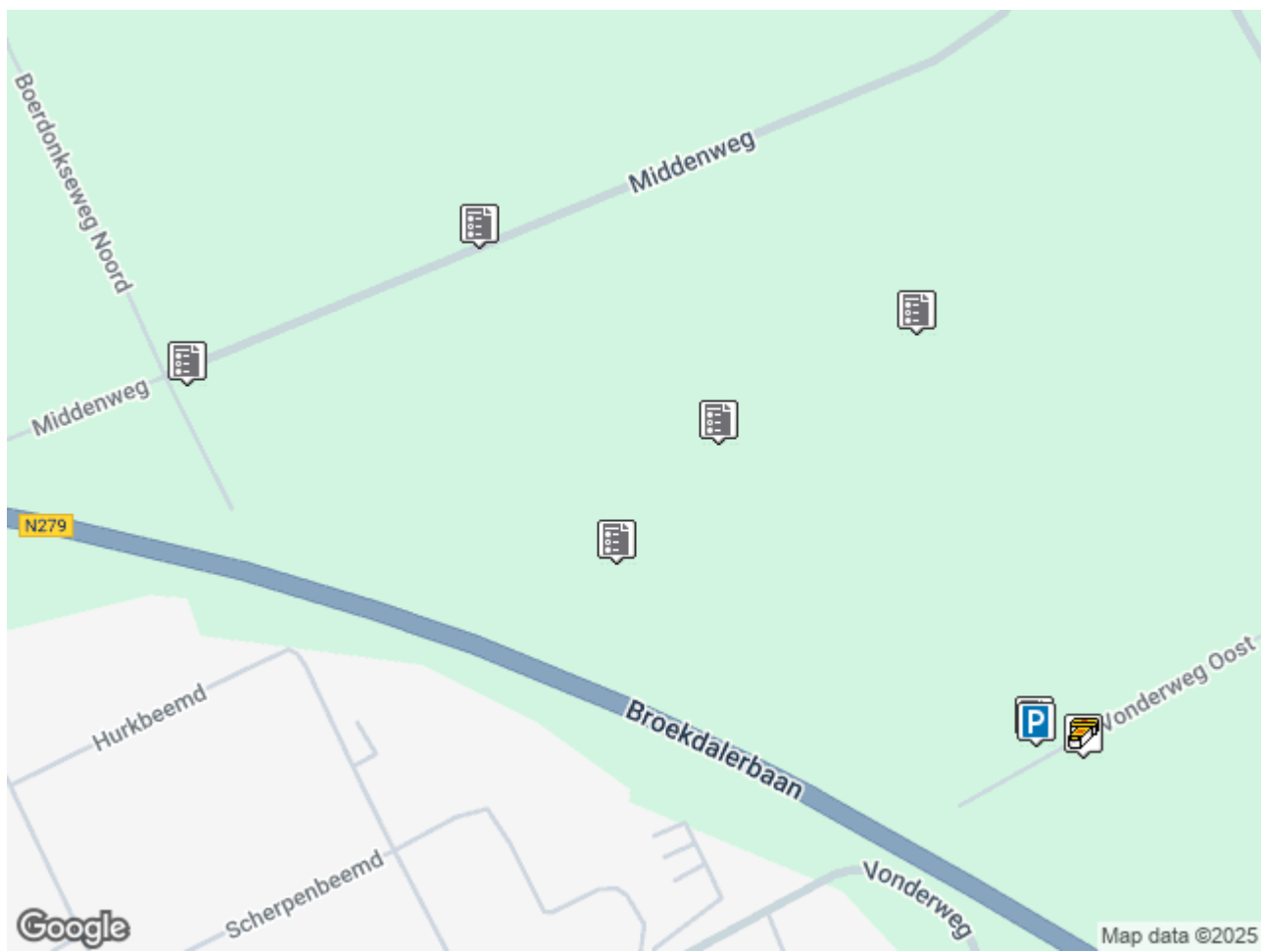
[What are Attributes?](#)

Thorns nearby, Ticks nearby, Not available 24/7, Not recommended at night, Not wheelchair accessible, Not stroller accessible, 1 km–10 km hike, Recommended for tourists, Scenic view nearby, Parking nearby, Dogs allowed

Logs

Overview Map

[[640x480](#) | [320x240](#)]



Page Generated On 02/16/2025 14:50:10

Copyright © 2000-2025 [Groundspeak Inc.](#) All Rights Reserved.
Designated trademarks and brands are the property of their respective owners.
Use of this Web site constitutes acceptance of the [Groundspeak Terms of Use.](#)