



[CNE25] Varen op de Snelle Loop

Placed by: Tedonus

Placed Date: 31-1-2025

N 51° 33.198 E 005° 39.574

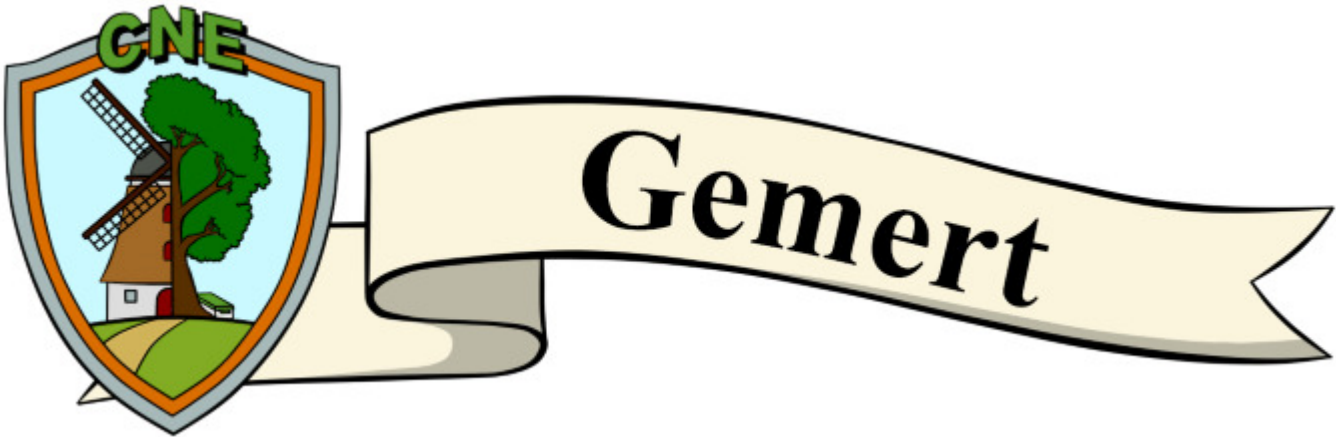
UTM: 31U E 684377 N 5714709

Difficulty: ★★☆☆☆
Terrain: ★★★★★

Size:  (Small)

Log Counts:  2 Post Reviewer Note  1 Temporarily Disable Listing  1 Submit for Review

Long Description



Deze cache is onderdeel van CNE 2025

CNE staat voor het cultuur en natuur event. Het event heeft plaatsgevonden op 22 maart 2025 in Gemert. Meer informatie over CNE is te vinden op: www.cultuurennatuurevent.nl

Met dit event en deze caches willen we iedereen graag al het moois laten zien wat Gemert en omstreken te bieden heeft met betrekking tot cultuur en natuur. Wij wensen jullie als organisatie veel plezier met deze caches!

BvVeen, Tedonus, Pc_Queen, Flash! en TeamThoroCatchers

[CNE25] Varen op de Snelle Loop

De Snelle Loop is een korte beek die langs Gemert stroomt. De meeste lopen in de buurt zijn dankzij de ruilverkaveling rechtgetrokken, maar dat geldt niet voor deze beek. De Snelle Loop is namelijk daar mensen in de veertiende eeuw gegraven. Hij diende toen als landweer, oftewel een oude defensielinie. Bij Milheeze begint de Snelle Loop als ie afsplitst van het Defensiekanaal.

Te hoogte van Milheeze splitst de Esperloop af om dan in Gortel weer samen te voegen. Vanuit daar stroomt de Snelle Loop tussen Gemert en Beek en Donk door om bij de Aa uit te komen.

Op dit laatste stuk staan we nu. Ga van deze brug even lekker het water in en vaar een stukje langs de landerijen. Of ga op zoek naar deze cache, die je alleen van het water kan bereiken. Veel plezier gewenst en let wel op. Alles is op eigen risico.

Voor het plaatsen van deze cache is

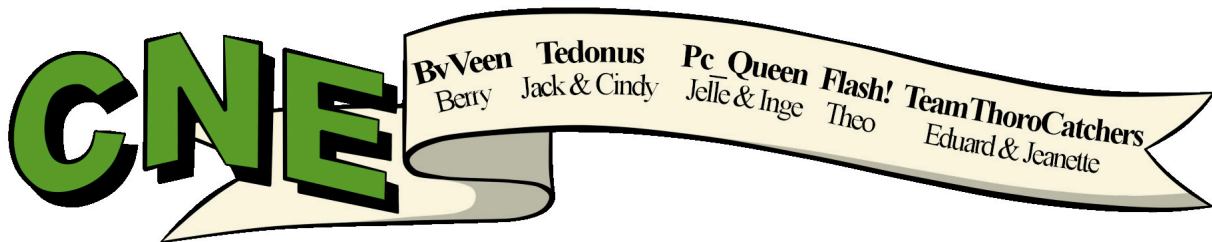


toestemming gegeven door de gemeente Laarbeek. Onze dank hiervoor.





Deze cache is onderdeel van een grotere serie

Voor een volledige lijst van de rest van deze caches willen we u graag doorverwijzen naar www.cultuurennatuurevent.nl/listings2025



Additional Waypoints

	Prefix	Lookup	Name	Coordinate
 	01		Parking (Parking Area)	N 51° 33.196 E 005° 39.563

Note: Zet de auto hier aan de kant en let op. Er kan hier hard gereden worden.

Cache Attributes



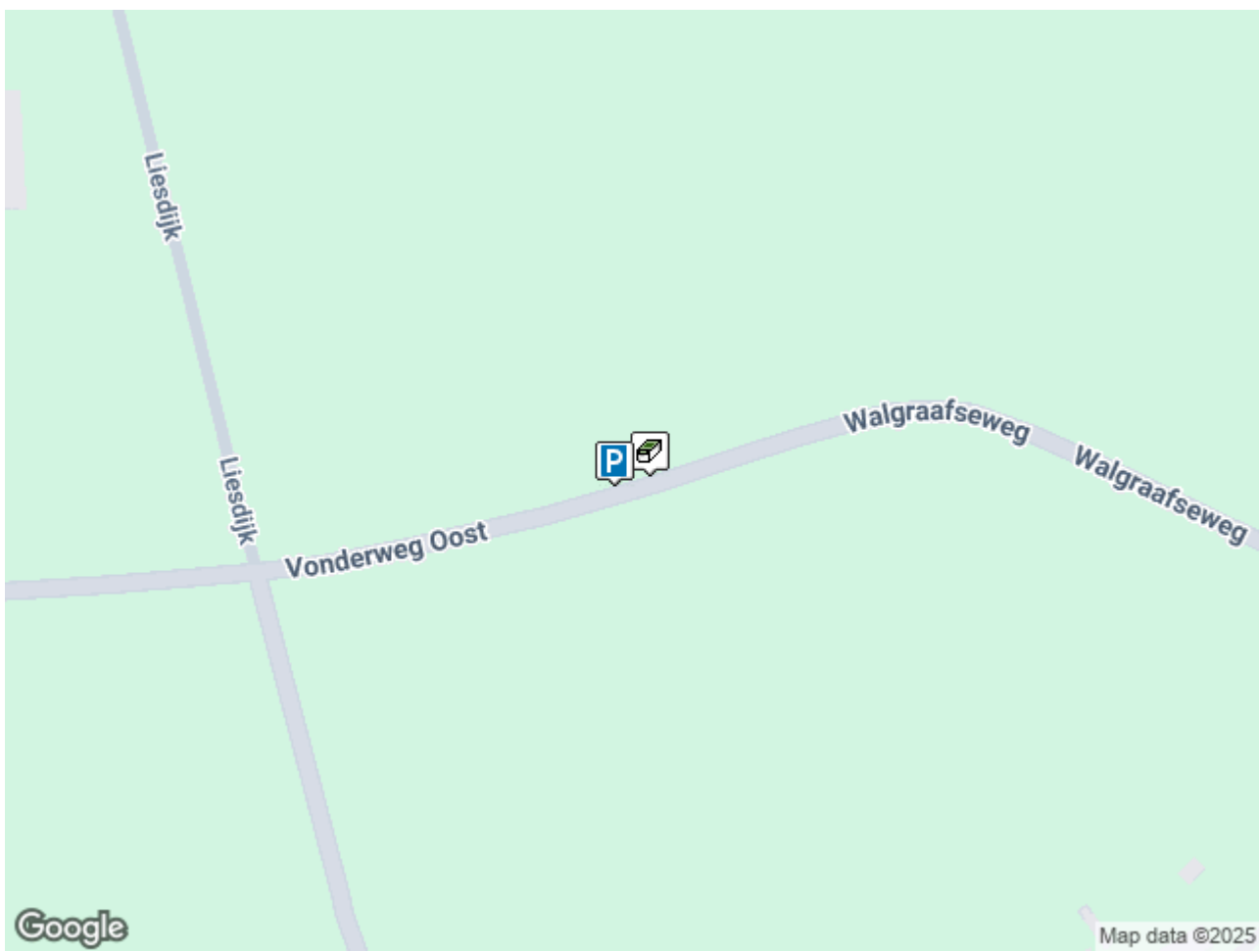
[What are Attributes?](#)

Dangerous area, Boat required, Special tool required, Not available 24/7, Not wheelchair accessible, Teamwork cache, May require swimming, Parking nearby, <1 km hike

Logs

Overview Map

[[640x480](#) | [320x240](#)]



Page Generated On 02/25/2025 12:39:32

Copyright © 2000-2025 [Groundspeak Inc.](#) All Rights Reserved.
Designated trademarks and brands are the property of their respective owners.
Use of this Web site constitutes acceptance of the [Groundspeak Terms of Use.](#)