

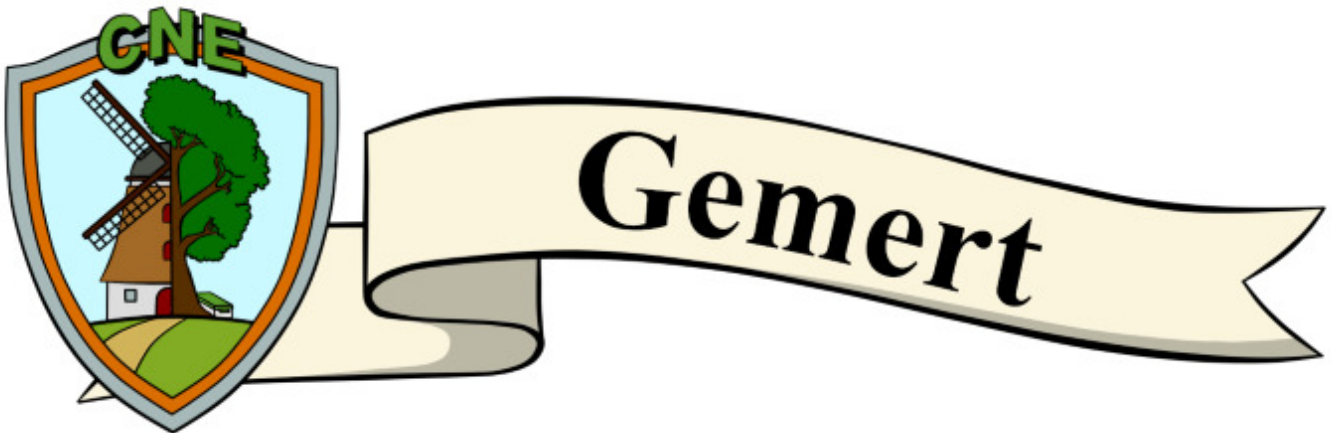
 **[CNE25] Zomaar een plekje in Gemert**

Placed by: TeamThoroCatchers

Placed Date: 01/12/2025

N 51° 34.124 E 005° 40.014

UTM: 31U E 684823 N 5716443

Difficulty: ★★☆☆☆
Terrain: ★★☆☆☆Size:  (Micro)Log Counts:  1 Post Reviewer Note  1 Temporarily Disable Listing  1 Submit for Review**Long Description****Deze cache is onderdeel van CNE 2025**

CNE staat voor het cultuur en natuur event. Het event heeft plaatsgevonden op 22 maart 2025 in Gemert.
Meer informatie over CNE is te vinden op: www.cultuurennatuurevent.nl

Met dit event en deze caches willen we iedereen graag al het moois laten zien wat Gemert en omstreken te bieden heeft met betrekking tot cultuur en natuur. Als organisatie wensen wij jullie veel plezier met deze caches!

BvVeen, Tedonus, Pc_Queen, Flash! en TeamThoroCatchers

[CNE25] Zomaar een plekje in Gemert



Ergens aan de rand van Gemert, net buiten de drukte van het dorp, staat een eenvoudige picknickbank. Het staat een beetje verscholen achter wat bomen, precies goed om een weids uitzicht te bieden over de uitgestrekte weilanden. Hier, tussen het ruisen van de wind en de bomen, het gezang van de veldleeuweriken, lijkt de tijd even stil te staan.

Op een zonnige dag zie je de ooien loom in het gras liggen, terwijl de wind zachtjes door de halmen waait. In de verte tekent de kerktoren van Gemert zich af tegen de lucht, een vertrouwd baken in het Brabantse landschap. Fietzers en wandelaars nemen hier vaak een pauze, laten zich zakken op het bankje en pakken een broodje uit hun tas. Even rust, even ademhalen, terwijl de wolken langzaam voorbij drijven.

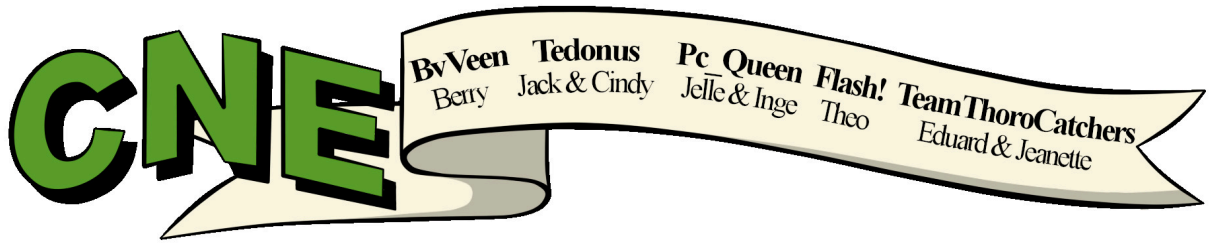
's Avonds, als de zon laag staat, kleurt de lucht oranje en paars en wordt dit plekje nog magischer. Een plek zonder opsmuk en poespas, maar juist daardoor zo bijzonder. Een plek om even stil te zijn en gewoon te genieten van het moment.

**Voor het plaatsen van deze cache is toestemming gegeven door de gemeente Gemert-Bakel.
Onze dank hiervoor.**



Deze cache is onderdeel van een grotere serie

Voor een volledige lijst van de rest van deze caches willen we u graag doorverwijzen naar www.cultuurennatuurevent.nl/caches-cne-2025/



Additional Hints

mvwxnag ebbq/jvg

Decryption Key [[Decrypt](#)]

Additional Waypoints

A|B|C|D|E|F|G|H|I|J|K|L|M

N|O|P|Q|R|S|T|U|V|W|X|Y|Z

	Prefix	Lookup	Name	Coordinate
	P0	P0	Parking (Parking Area)	N 51° 34.121 E 005° 40.016
Note:				
	P1	P1	parking_museum (Parking Area)	N 51° 33.897 E 005° 40.082
Note:				

Cache Attributes



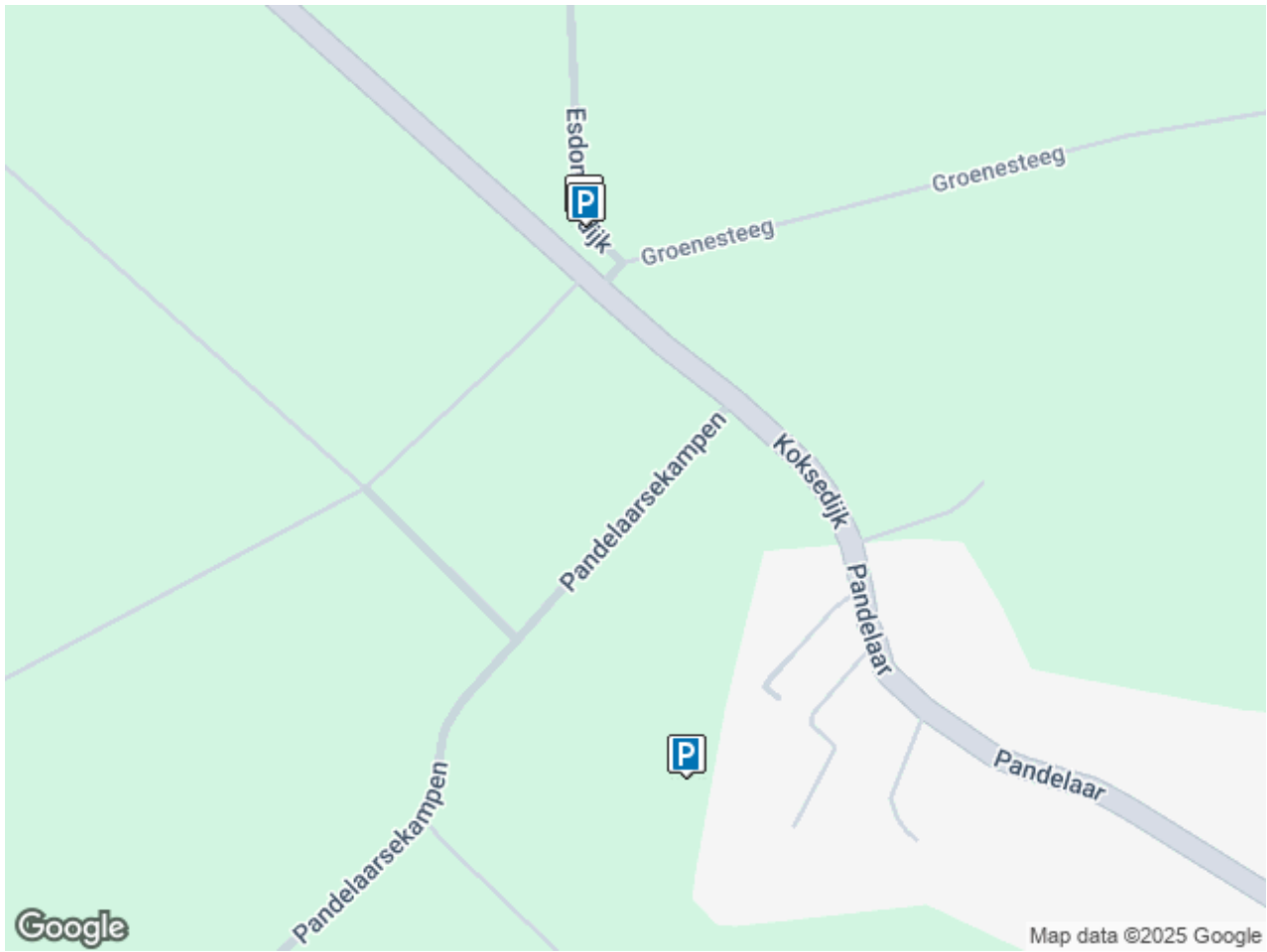
[What are Attributes?](#)

Bicycles allowed, Picnic tables nearby, Recommended for tourists, Wheelchair accessible, Livestock nearby, Park and grab, Available in winter, Available 24/7, Takes less than one hour, Recommended for kids, Stroller accessible, Stealth required, Dogs allowed

Logs

Overview Map

[[640x480](#) | [320x240](#)]



Page Generated On 02/16/2025 13:26:59

Copyright © 2000-2025 [Groundspeak Inc.](#) All Rights Reserved.
Designated trademarks and brands are the property of their respective owners.
Use of this Web site constitutes acceptance of the [Groundspeak Terms of Use.](#)