

 **[CNE25] Klaida, De poort van Gemert**

Placed by: TeamThoroCatchers

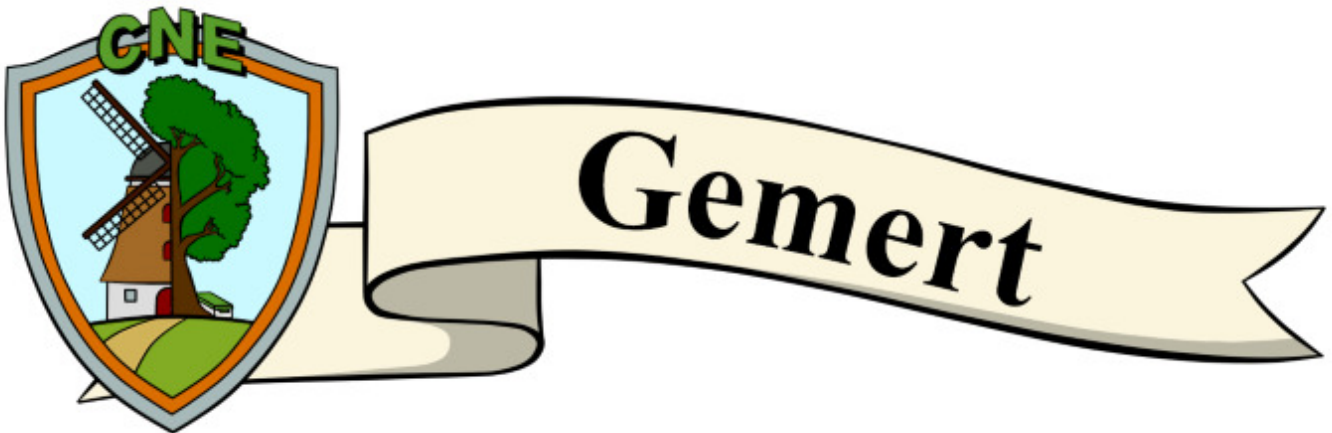
Placed Date: 01/12/2025

N 51° 32.854 E 005° 40.621

UTM: 31U E 685610 N 5714116

Difficulty: ★★☆☆☆  
Terrain: ★★★★★Size:  (Small)Log Counts:  1 Post Reviewer Note  1 Temporarily Disable Listing  1 Submit for Review

## Long Description



### Deze cache is onderdeel van CNE 2025

CNE staat voor het cultuur en natuur event. Het event heeft plaatsgevonden op 22 maart 2025 in Gemert.  
Meer informatie over CNE is te vinden op: [www.cultuurennatuurevent.nl](http://www.cultuurennatuurevent.nl)

Met dit event en deze caches willen we iedereen graag al het moois laten zien wat Gemert en omstreken te bieden heeft met betrekking tot cultuur en natuur. Als organisatie wensen wij jullie veel plezier met deze caches!

**BvVeen, Tedonus, Pc\_Queen, Flash! en TeamThoroCatchers**

## [CNE25] Klaida, De poort van Gemert

De onthulling van het monumentale kunstwerk, dat Gerard in opdracht van de gemeente heeft gemaakt, vond plaats op 13 oktober 2007.

De poort, 10,5 meter hoog, 6 meter breed en ruim 12 ton zwaar, draagt de lichtvoetige naam 'Klaïda'. Deze naam is ontleend aan het Griekse woord 'klais' of 'kleis'. Via het Latijnse 'clavis' komt het terug in het Frans: la clef, dat zowel sleutel betekent als de klep van een muziekinstrument zoals klarinet, fluit of saxofoon. Zo letterlijk is echter het beeldende taalgebruik van Gerard niet te verstaan. Het is

meer een associatieve verwijzing naar openheid en geslotenheid, een klankvolle uitdrukking van gratie. De poort is in alle opzichten een kunstwerk dat 'Gerard' is. Het is een folly van niveau, door een overheid gewild. Dat laatste is bijzonder, veelal hebben gemeenten moeite met bouwsels die niet gemaakt zijn volgens de voorschriften en maten van de gemeentelijke verordeningen.



De poort is vervolgens ook betekenisvol door de merktekens die aan weerszijden zijn aangebracht op de lange pinnen. Aan de voorzijde prijkt de adelaar, verwijzend naar de Duitse Orde, welk embleem ook in het gemeentewapen en de gemeentevlag is aangebracht. Aan de achterzijde, de kant van het dorp, staat een tweekoppige adelaar, het embleem van het eigen rijk van Gerard, Monera Carkos Vlado. Twee 'rijken' ontmoeten elkaar: symbolisch voor de gesloten vrede.

Het kunstwerk waar het hier om gaat, stelt een poort voor, als symbool van de historische identiteit van Gemert. Zes eeuwen lang was Gemert een soevereine vrije heerlijkheid onder het bestuur van de internationaal hoog in aanzien staande Duitse Ridderorde. De poort moest openheid, gastvrijheid en onafhankelijkheid uitstralen, de grenzen van gebondenheid overschrijden en de link verbeelden tussen heden en verleden. Zo luidde de opdracht die het gemeentebestuur gaf aan een viertal kunstenaars, die na advies van de onafhankelijke gemeentelijke kunstcommissie waren uitgekozen om hiervoor een ontwerp te maken. Het kunstwerk zou een plaats krijgen aan de West-Om, bij de toegang tot het dorp. Behalve Gerard waren Martien Hendriks, Pjotr Müller en Elisabeth Stienstra voor een schetsontwerp benaderd. Het te realiseren kunstwerk moest wat de uitvoering betreft aan een aantal criteria voldoen: monumentaal qua vorm en afmeting, in harmonie met het omringende

landschap, hedendaags qua vormgeving en uitstraling en duurzaam. Geen gemakkelijke opdracht, maar wel een hele uitdaging.

De cache:

Om bij de cache te komen moet je wel wat overwinnen, heb je een tool bij je waarmee je de hoogte in kan? Dan zit je goed!

Verder is de cache niet heel moeilijk

---

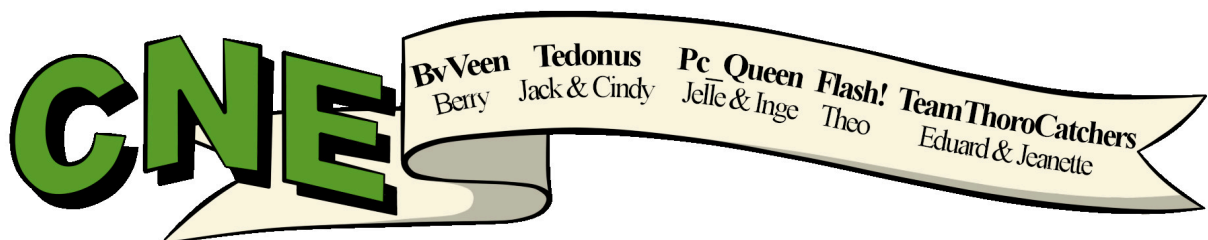
Voor het plaatsen van deze cache is toestemming gegeven door de gemeente Gemert-Bakel.  
Onze dank hiervoor.



---

### Deze cache is onderdeel van een grotere serie

Voor een volledige lijst van de rest van deze caches willen we u graag doorverwijzen naar  
[www.cultuurennaturevent.nl/caches-cne-2025/](http://www.cultuurennaturevent.nl/caches-cne-2025/)



### Additional Hints



gryrfpbbcynqre

Decryption Key [[Decrypt](#)]

### Additional Waypoints

A|B|C|D|E|F|G|H|I|J|K|L|M

N|O|P|Q|R|S|T|U|V|W|X|Y|Z

	Prefix	Lookup	Name	Coordinate
 	P0	P0	<a href="#">Parking near Klaida</a> (Parking Area)	N 51° 32.850 E 005° 40.628

Note:

### Cache Attributes



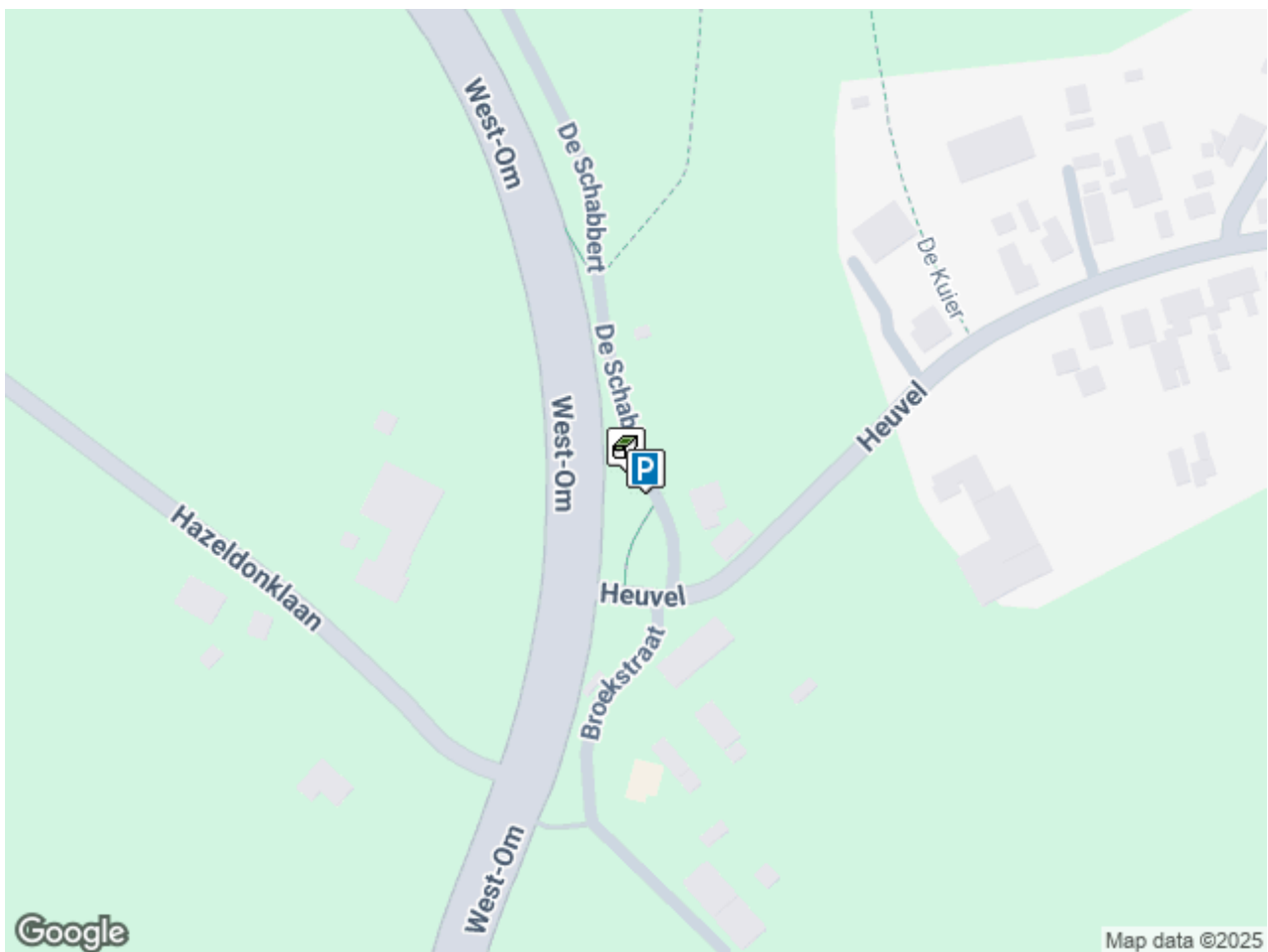
[What are Attributes?](#)

Special tool required, Not wheelchair accessible, Not available 24/7, Not recommended for kids, Stealth required, Takes less than one hour, Available in winter, Parking nearby, Stroller accessible, <1 km hike, Park and grab, Dogs allowed

### Logs

### Overview Map

[ [640x480](#) | [320x240](#) ]



Copyright © 2000-2025 [Groundspeak Inc.](#) All Rights Reserved.  
Designated trademarks and brands are the property of their respective owners.  
Use of this Web site constitutes acceptance of the [Groundspeak Terms of Use](#).