

**[CNE25] Klaida, The gate of Gemert**

Posted by: TeamThoroCatchers

Posted Date: 01/12/2025

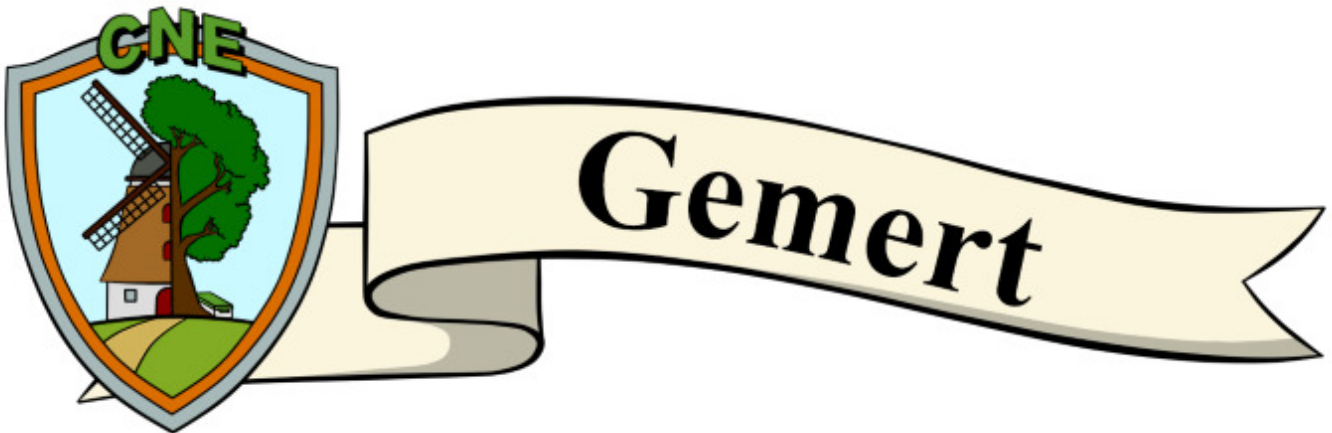
N 51° 32.854 E 005° 40.621

UTM: 31U E 685610 N 5714116

Difficulty: ★★☆☆☆
Terrain: ★★★★★

Size: (Small)

Log Counts: 1 Post Reviewer Note 1 Temporarily Disable Listing 1 Submit for Review

Long Description**This cache is part of CNE 2025**

CNE stands for the culture and nature event. The event took place on March 22, 2025 in Gemert. More information about CNE can be found at: www.cultuurennatuurevent.nl

With this event and these caches we want to show everyone all the beauty that Gemert and surroundings have to offer in terms of culture and nature. As an organization we wish you a lot of fun with these caches!

BvVeen, Tedonus, Pc_Queen, Flash! and TeamThoroCatchers

[CNE25] Klaida, The gate of Gemert

The unveiling of the monumental work of art, which Gerard created on behalf of the municipality, took place on October 13, 2007.

The gate, 10.5 metres high, 6 metres wide and weighing over 12 tonnes, bears the light-hearted name 'Klaïda'. This name is derived from the Greek word 'klais' or 'kleis'. Via the Latin 'clavis' it returns to French: la clef, which means both key and the valve of a musical instrument such as clarinet, flute or saxophone. However, Gerard's figurative language cannot be understood so literally. It is more an associative reference to openness and closedness, a sonorous expression of grace.

The gate is in every respect a work of art that is 'Gerard'. It is a folly of level, wanted by a government. The latter is special, as municipalities often have difficulty with structures that are not made according to the regulations and dimensions of the municipal by-laws.



The gate is also significant because of the markings that are placed on both sides of the long pins.

On the front is the eagle, referring to the Teutonic Order, which emblem is also placed in the municipal coat of arms and the municipal flag. On the back, the side of the village, is a two-headed eagle, the emblem of Gerard's own kingdom, Monera Carkos Vlado. Two 'kingdoms' meet: symbolic of the peace that has been concluded.

Het kunstwerk waar het hier om gaat, stelt een poort voor, als symbool van de historische identiteit van Gemert. Zes eeuwen lang was Gemert een soevereine vrije heerlijkheid onder het bestuur van de internationaal hoog in aanzien staande Duitse Ridderorde. De poort moest openheid, gastvrijheid en onafhankelijkheid uitstralen, de grenzen van gebondenheid overschrijden en de link verbeelden tussen heden en verleden. Zo luidde de opdracht die het gemeentebestuur gaf aan een viertal kunstenaars, die na advies van de onafhankelijke gemeentelijke kunstcommissie waren uitgekozen om hiervoor een ontwerp te maken. Het kunstwerk zou een plaats krijgen aan de West-Om, bij de toegang tot het dorp. Behalve Gerard waren Martien Hendriks, Pjotr Müller en Elisabeth Stienstra voor een schetsontwerp benaderd. Het te realiseren kunstwerk moest wat de uitvoering betreft aan een aantal criteria voldoen: monumentaal qua vorm en afmeting, in harmonie met het omringende landschap, hedendaags qua vormgeving en uitstraling en duurzaam. Geen gemakkelijke opdracht, maar wel een hele uitdaging.

De cache:

Om bij de cache te komen moet je wel wat overwinnen, heb je een tool bij je waarmee je de hoogte in kan? Dan zit je goed!

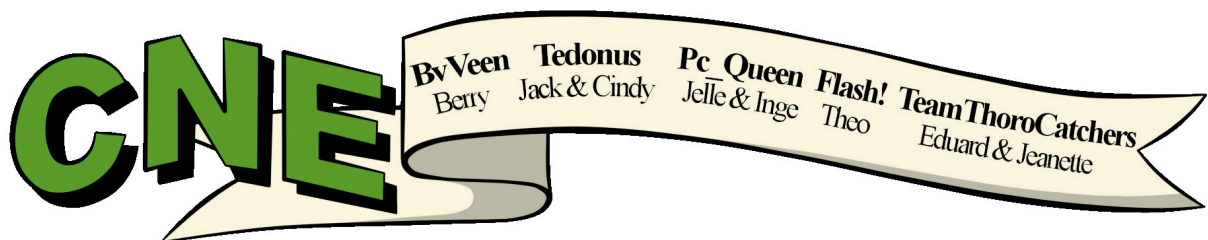
Verder is de cache niet heel moeilijk

Voor het plaatsen van deze cache is toestemming gegeven door de gemeente Gemert-Bakel.
Onze dank hiervoor.



Deze cache is onderdeel van een grotere serie

Voor een volledige lijst van de rest van deze caches willen we u graag doorverwijzen naar
www.cultuurennaturevent.nl/caches-cne-2025/



Additional Hints



gryrfpbbcynqre

Decryption Key [[Decrypt](#)]

Additional Waypoints

A|B|C|D|E|F|G|H|I|J|K|L|M

N|O|P|Q|R|S|T|U|V|W|X|Y|Z

	Prefix	Lookup	Name	Coordinate
 	P0	P0	Parking near Klaida (Parking Area)	N 51° 32.850 E 005° 40.628

Note:

Cache Attributes



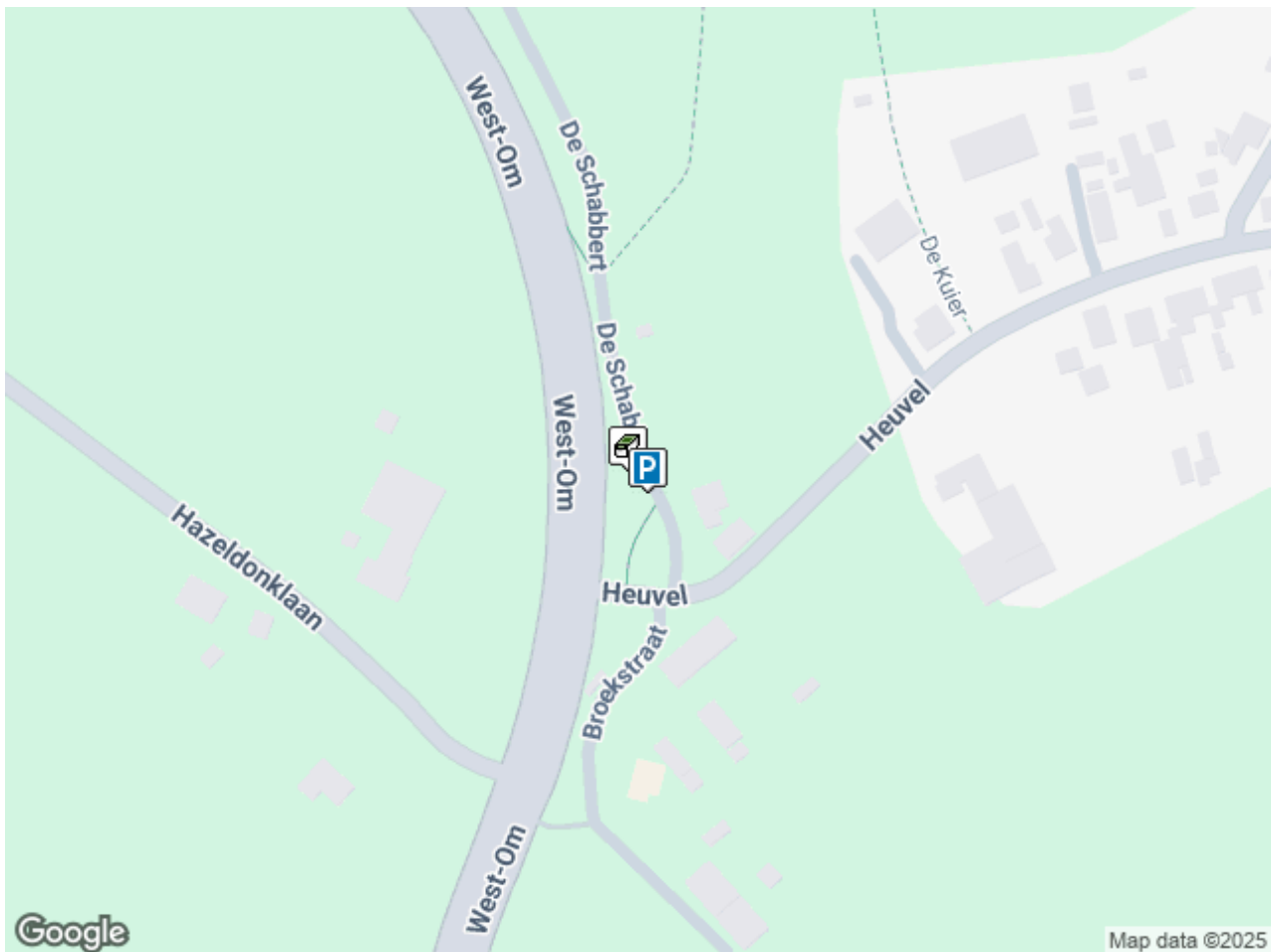
[What are Attributes?](#)

Special tool required, Not wheelchair accessible, Not available 24/7, Not recommended for kids, Stealth required, Takes less than one hour, Available in winter, Parking nearby, Stroller accessible, <1 km hike, Park and grab, Dogs allowed

Logs

Overview Map

[[640x480](#) | [320x240](#)]



Page Generated On 02/16/2025 13:34:02

