

**[CNE25] Gemert liberated, 80 years of freedom!**

Placed by: TeamThoroCatchers

Placed Date: 01/12/2025

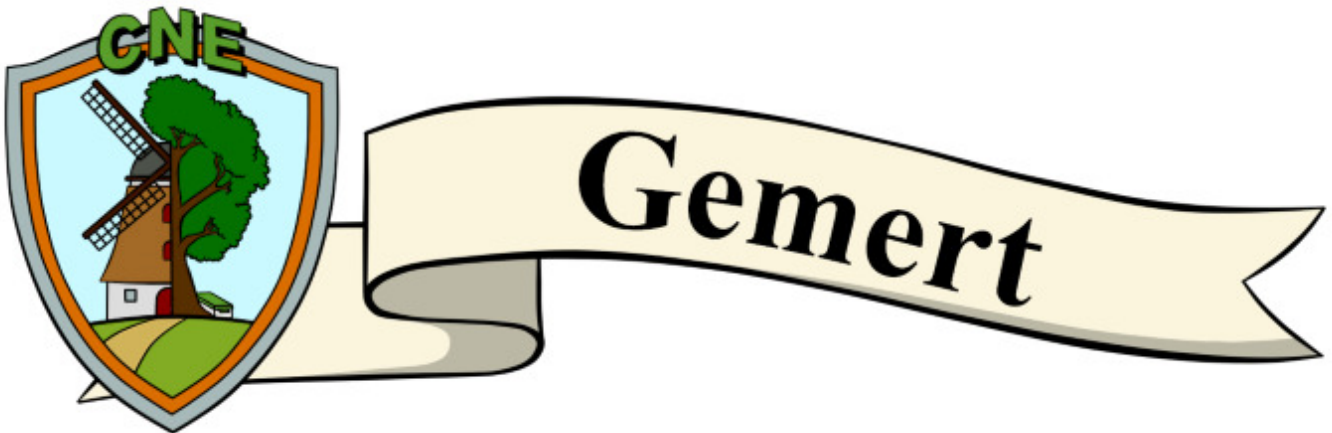
N 51° 33.235 E 005° 40.942

UTM: 31U E 685955 N 5714835

Difficulty: ★★☆☆☆

Size:  (Regular)

Terrain: ★★☆☆☆

Log Counts:  1 Post Reviewer Note  1 Temporarily Disable Listing  1 Submit for Review**Long Description****This cache is part of CNE 2025**

CNE stands for the culture and nature event. The event took place on March 22, 2025 in Gemert. More information about CNE can be found at: www.cultuurennatuurevent.nl

With this event and these caches we want to show everyone all the beauty that Gemert and surroundings have to offer in terms of culture and nature. As an organization we wish you a lot of fun with these caches!

BvVeen, Tedonus, Pc_Queen, Flash! en TeamThoroCatchers

[CNE25] Gemert liberated, 80 years of freedom!



For Gemert, the Second World War started very violently with a clash between Dutch engineers and a German reconnaissance unit, in which two people were killed. Part of the population was taken hostage, in which two more civilians died.

The columns moved through Gemert in a few days, after which it became quieter. No occupation was left behind in Gemert. An air watch post was set up in De Rips in July 1940 and in the winter the first searchlight posts were set up in the municipality of Bakel-Milheeze. These were to track down invading allied bombers, which were then attacked by a night fighter. In the course of the war, the searchlights were replaced by three radars at De Rips.



In the same period, De Rips also got a national work camp where Chinese sailors were housed who could no longer sail because of the war. They were put to work in the development areas around the village.

Communication with the Chinese was difficult, but they turned out to be good traders. Fresh vegetables, grain, tobacco and eggs were exchanged during a leave in Rotterdam for things that were in short supply in De Rips.

Friday evening, September 24, 1943, Bakel was hit hard. Four bombs hit the center, causing a lot of damage and seriously injuring two residents. Both died of their injuries.

In juni 1944 vatten de Duitsers het plan op om in De Sijp een vliegveld aan te leggen. Burgemeesters uit de omgeving dienden arbeidskrachten voor het werk te leveren. Toen deze niet in voldoende aantallen kwamen, werden enkele burgemeesters als represaille opgesloten in het concentratiekamp Vught. Begin september werden zij op transport naar Duitsland gesteld waar Willen Wijtliet, burgemeester van Bakel-Milheeze op 9 februari 1945 overleed.



Zowel in Gemert als in Bakel-Milheeze was voor het eerst in 1944 sprake van enig verzet tegen de overheerser. Voor die tijd bleef het doorgaans beperkt tot hulp aan onderduikers met kleding, voedsel en distributiebescheiden. Een andere vorm van verzet was de productie en verspreiding van illegale kranten. Begin maart 1944 verenigden de verschillende, voorheen slechts plaatselijk opererende, verzetsgroepen zich regionaal. Dit kwam de hulp aan neergestorte vliegtuigbemanningen ten goede. Deze konden door deze samenwerking op ontsnappingslijnen worden gezet en in veel gevallen naar hun onderdelen terugkeren.

Vooraf de groep in Bakel was actief in deze vorm van verzet. Na de geallieerde landingen in Normandië veranderde de taak van het verzet van een verzorgende taak naar een meer saboterende taak. Dit bleef in Gemert beperkt tot het in brandsteken van stromijnen bestemd voor de Duitsers. Naarmate de opmars van de geallieerde troepen vorderde, verhardde ook de houding van de bezetter en niet zelden werden sabotagedaden beantwoord met terreur en moord. De moord op de Gemertse directeur van de zuivelfabriek Wintermans op 10 augustus 1944 was hiervan een voorbeeld. Maar ook het verzet moordde. Op 29 juni 1944 liquideerde het de Landwachters Smits en Verheijen tussen Gemert en Beek en Donk.



De bevrijding van de gemeenten Bakel en Milheeze en Gemert was een direct gevolg van Operatie Market Garden, de geallieerde luchtlandingen in Son, Veghel, Grave, Nijmegen en Arnhem en de opmars van het landleger naar Arnhem. Op de rechterflank van de opmars opereerde het 8e Corps als dekking tegen Duitse aanvallen uit het oosten. Tijdens de opmars van het corps werden beide gemeenten bevrijd, Bakel op 24 september 1944 en Gemert op de 25e. Echter niet nadat een Duitse tegenaanval vanuit Gemert op Veghel met veel moeite was gepareerd. Na de bevrijding speelden beide gemeenten een rol als rustcentrum in de geallieerde oorlogsvoering.

80 JAAR VRJHEID

De cache:

Om de cache te vinden beantwoord de volgende vragen:

- 1/ Je staat hier bij een informatiebord over de oorlogsschade aan het kasteel na de inval mei 1940. Op welke datum stond een deel van het kasteel in brand door oorlogshandelingen? Neem de datum in getallen en stapeltel naar 1 getal is A.
- 2/ De Vredesmaagd: Door wie werd het beeld gemaakt? Woordwaarde van de naam is B.
- 3/ De Herdenkings Steen, op deze plek sneuvelde Paul v. Oostveen bij de verdediging van het kasteel. Hoe oud was hij? Dit is C.
- 4/ You are standing here at the town hall, what year is above the door in black numbers? Stack count to 1 number, this is D.

The calculation:

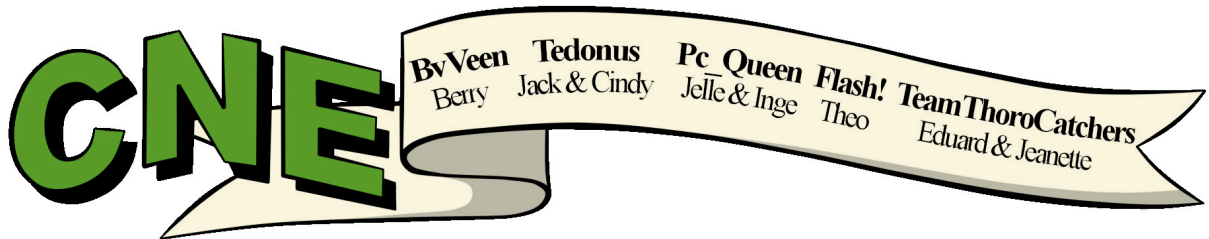
North 51 33.(A-1)(B)(D-1) - East 005 40. (C-19)(D)(A)

**Permission for placing this cache has been granted by the municipality of Gemert-Bakel.
Our thanks for this.**



This cache is part of a larger series

For a complete list of the rest of these caches we would like to refer you to www.cultuurennatuurevent.nl/caches-cne-2025/



Additional Waypoints

| | Prefix | Lookup | Name | Coordinate |
|--|--------|--------|---|----------------------------|
| | 01 | | the virgin of peace (Virtual Stage) | N 51° 33.232 E 005° 40.937 |
| | Note: | | | |
| | 02 | | Commemorative Stone (Virtual Stage) | N 51° 33.193 E 005° 40.931 |
| | Note: | | | |
| | 03 | | town hall (Virtual Stage) | N 51° 33.238 E 005° 40.981 |
| | Note: | | | |
| | P | P0 | Ridderplein (Parking Area) | N 51° 33.254 E 005° 40.924 |
| | Note: | | | |

Cache Attributes



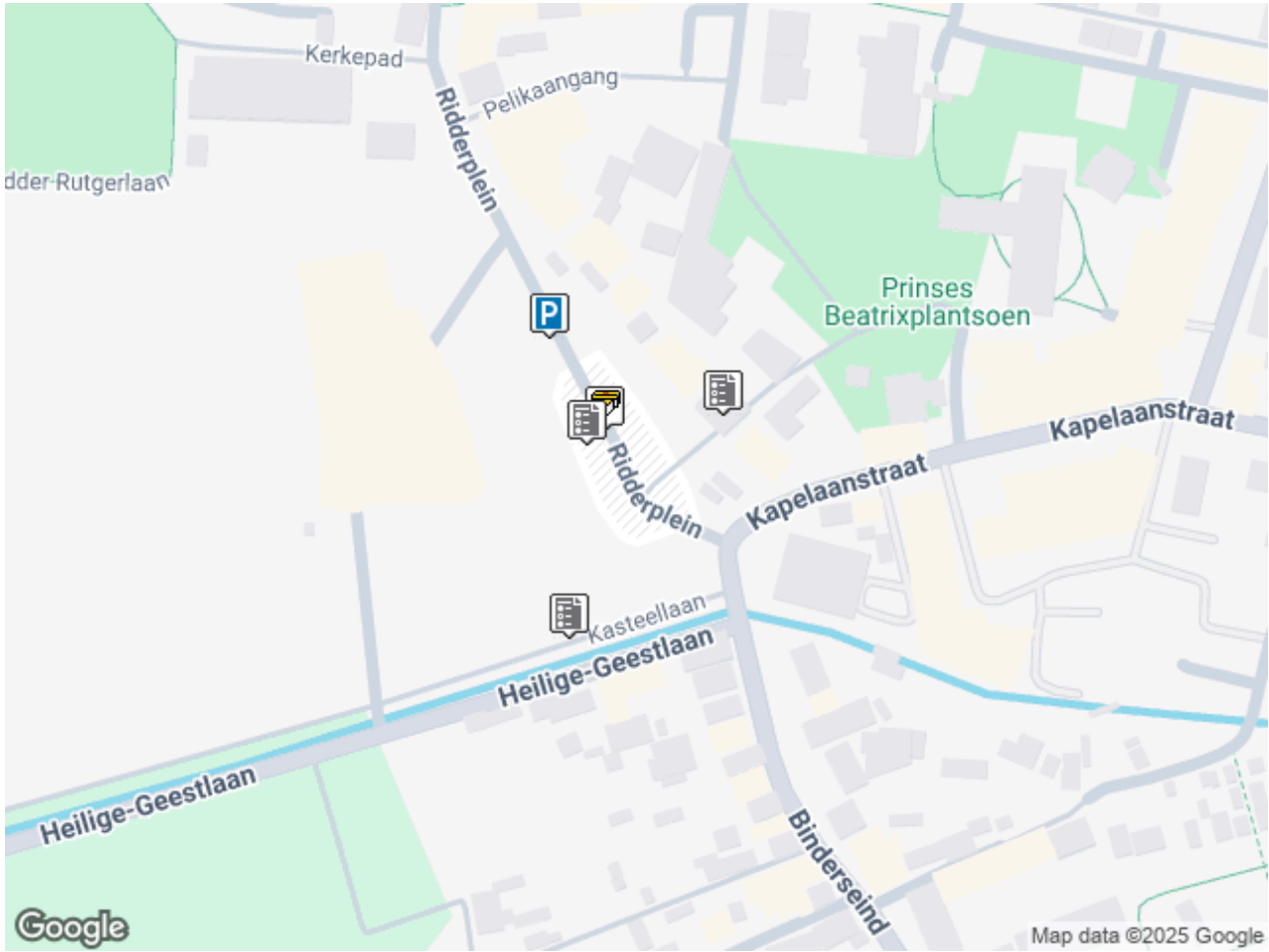
[What are Attributes?](#)

Public transportation nearby, Parking nearby, Wheelchair accessible, Food nearby, Fuel nearby, <1 km hike, Recommended for tourists, Available in winter, Available 24/7, Field puzzle, Recommended for kids, Stroller accessible, Stealth required

Logs

Overview Map

[[640x480](#) | [320x240](#)]



Page Generated On 02/16/2025 13:32:53

Copyright © 2000-2025 [Groundspeak Inc.](#) All Rights Reserved.
Designated trademarks and brands are the property of their respective owners.
Use of this Web site constitutes acceptance of the [Groundspeak Terms of Use.](#)