

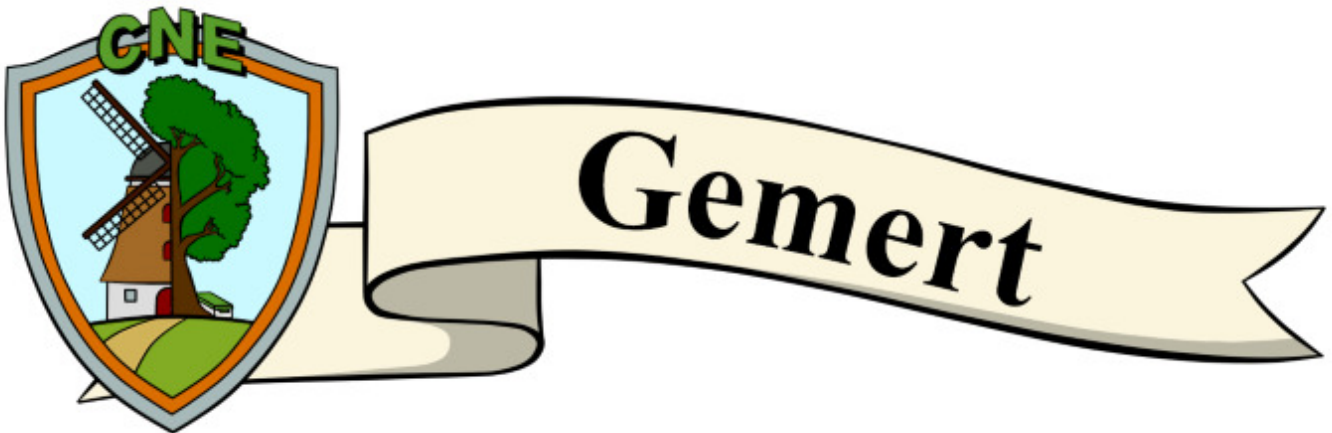
? [CNE25] Het geheim van Gemert

Placed by: TeamThoroCatchers

Placed Date: 01/13/2025

N 51° 33.840 E 005° 39.470

UTM: 31U E 684213 N 5715894

Difficulty: ★★☆☆☆
Terrain: ★★☆☆☆Size:  (Small)Log Counts:  1 Post Reviewer Note  1 Temporarily Disable Listing  1 Submit for Review**Long Description****Deze cache is onderdeel van CNE 2025**

CNE staat voor het cultuur en natuur event. Het event heeft plaatsgevonden op 22 maart 2025 in Gemert.
Meer informatie over CNE is te vinden op: www.cultuurennatuurevent.nl

Met dit event en deze caches willen we iedereen graag al het moois laten zien wat Gemert en omstreken te bieden heeft met betrekking tot cultuur en natuur. Als organisatie wensen wij jullie veel plezier met deze caches!


BvVeen, Tedonus, Pc_Queen, Flash! en TeamThoroCatchers**[CNE25] Het geheim van Gemert**



Diep verborgen in de geschiedenis van Gemert ligt een eeuwenoud geheim. De orde van de Duitse ridders, die hier ooit hun kasteel bouwden, liet mysterieuze tekens en verborgen aanwijzing achter. Slechts een slimme speurder kan hun raadsel oplossen.

Alleen door de stukken op de juiste plek te leggen, onthul je de coördinaten van de volgende locatie. Los de puzzel op en ontrafel het geheim van Gemert. Kan jij de verborgen geschiedenis blootleggen?

Veel succes Speurder!

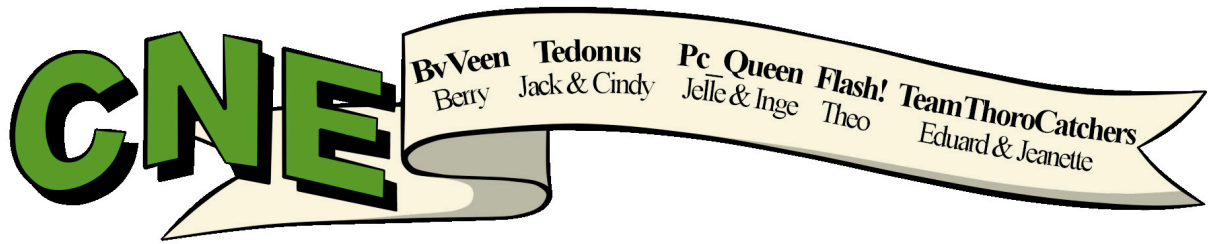


Voor het plaatsen van deze cache is toestemming gegeven door de gemeente Gemert-Bakel.
Onze dank hiervoor.



Deze cache is onderdeel van een grotere serie

Voor een volledige lijst van de rest van deze caches willen we u graag doorverwijzen naar
www.cultuurennatuurevent.nl/caches-cne-2025/



Additional Waypoints

	Prefix	Lookup	Name	Coordinate
 	P0	P0	Parking_geoart (Parking Area)	N 51° 33.897 E 005° 40.082

Note:

Cache Attributes



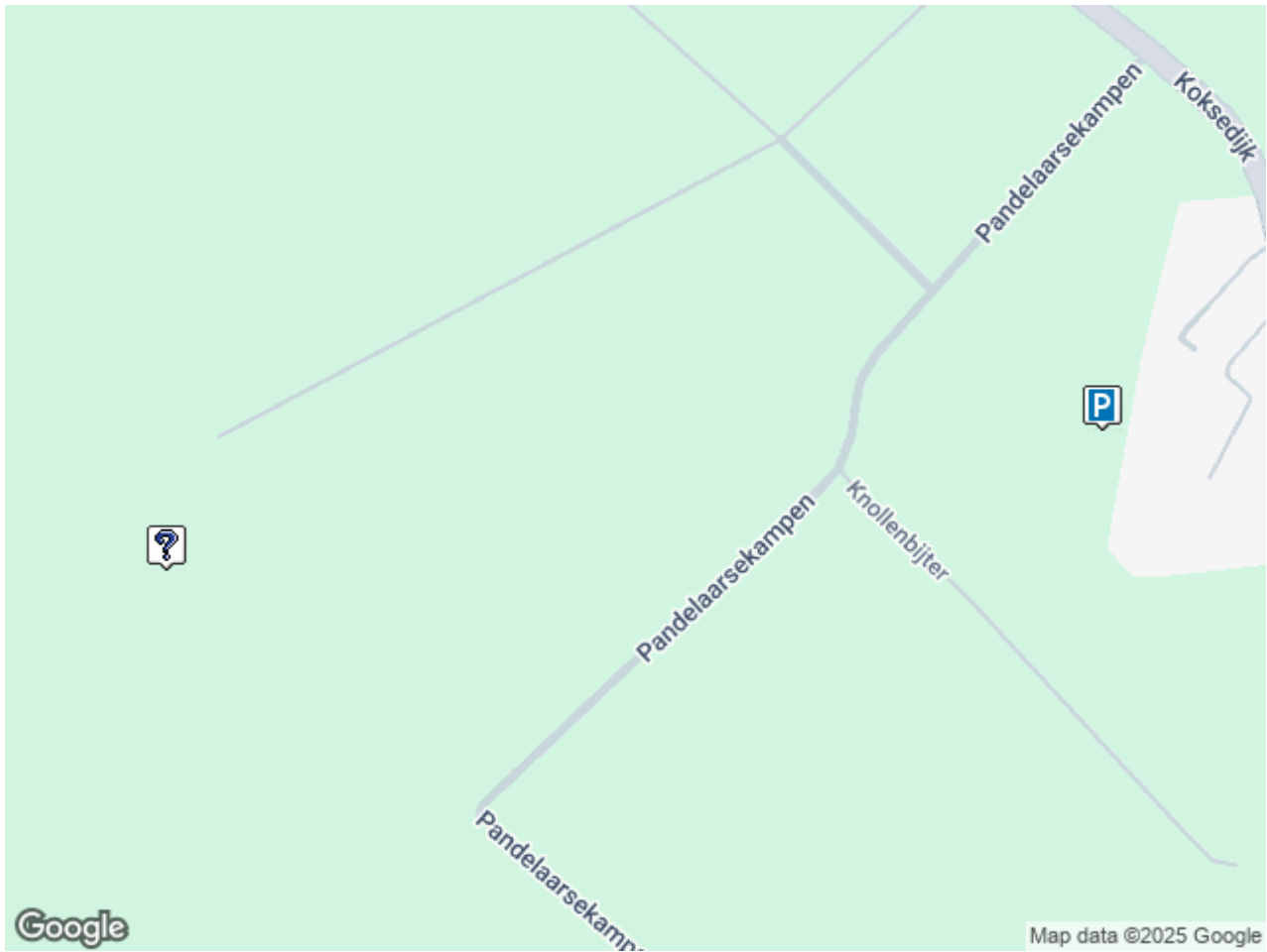
[What are Attributes?](#)

Not wheelchair accessible, Teamwork cache, Available 24/7, <1 km hike, Livestock nearby, Scenic view nearby, Stroller accessible, Recommended for kids, Parking nearby, Geocaching.com solution checker enabled, Recommended for tourists, Stealth required

Logs

Overview Map

[[640x480](#) | [320x240](#)]



Page Generated On 02/16/2025 13:25:46

Copyright © 2000-2025 [Groundspeak Inc.](#) All Rights Reserved.
Designated trademarks and brands are the property of their respective owners.
Use of this Web site constitutes acceptance of the [Groundspeak Terms of Use.](#)