

? [CNE25] Riviertje de Aa

Placed by: TeamThoroCatchers

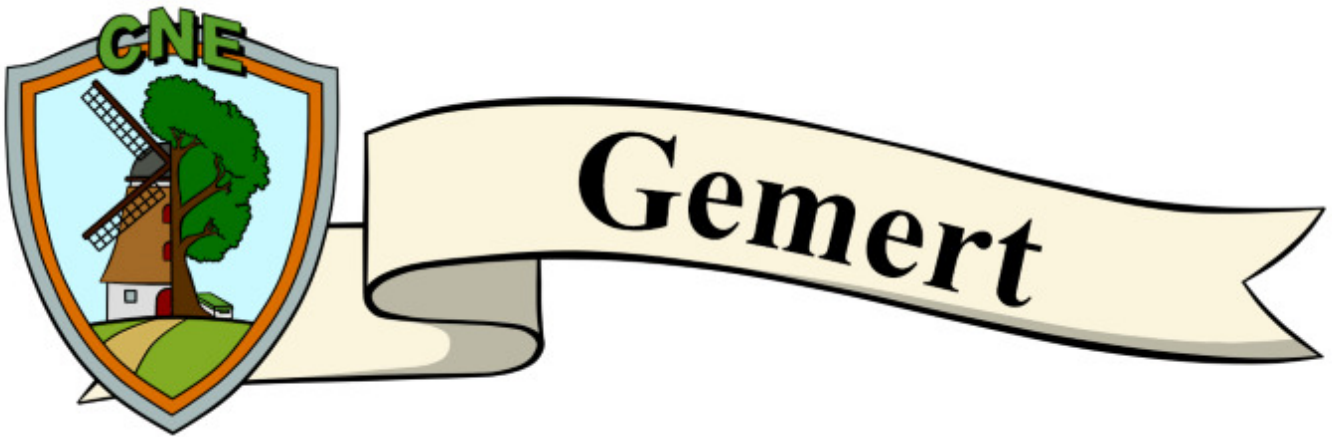
Placed Date: 01/13/2025

N 51° 33.560 E 005° 39.730

UTM: 31U E 684533 N 5715386

Difficulty: ★★★★★
Terrain: ★★★★★Size:  (Small)Log Counts:  1 Post Reviewer Note  1 Temporarily Disable Listing  1 Submit for Review

Long Description



Deze cache is onderdeel van CNE 2025

CNE staat voor het cultuur en natuur event. Het event heeft plaatsgevonden op 22 maart 2025 in Gemert. Meer informatie over CNE is te vinden op: www.cultuurennatuurevent.nl

Met dit event en deze caches willen we iedereen graag al het moois laten zien wat Gemert en omstreken te bieden heeft met betrekking tot cultuur en natuur. Als organisatie wensen wij jullie veel plezier met deze caches!

BvVeen, Tedonus, Pc_Queen, Flash! en TeamThoroCatchers

[CNE25] Riviertje de Aa

Het geheim van de Aa

Sven fietste langs de rivier de Aa bij Beek en Donk. De zon scheen en het water kabbelde rustig langs de oevers. Dit was zijn favoriete plek om na school te ontspannen. Maar vandaag was anders. Vandaag had hij een myserieuze puzzel bij zich in zijn rugzak.

Hij had deze gekregen bij het #CNE event op het Boerenbondsmuseum met de woorden: "Als je de rivier volgt, zul je iets bijzonders vinden". Nieuwsgierig stopte Sven bij een klein bruggetje, stalde zijn fiets en scande de code met zijn GSM.


"Los de puzzel op en vind de schat"

Sven begon de puzzel te maken en vond de oplossing snel. Hij wist precies welke plek er werd bedoeld. Een paar honderd meter verderop stond een boom met een holte erin. Hij sprong op en begon te lopen.

Bij de boom keek hij om zich heen, niets bijzonders. Totdat hem iets op viel..... Zijn hart klopte sneller terwijl hij het opende. Binnen in zat een logboekje en er zat ook een stukje tekst bij:

"Deze plek is al generaties lang onze geheime schatkamer van herinneringen. Nu is hij ook van jou. Vul het boekje met jouw avonturen bij de Aa".

Sven glimlachte. Hij ging hier nog vaak terugkomen om de plek te bezoeken.

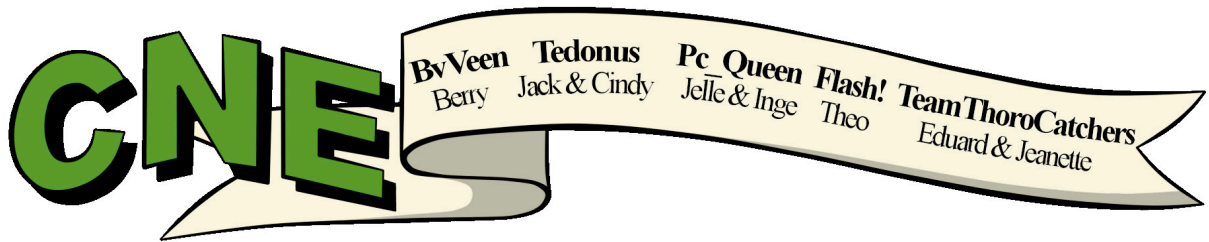


**Voor het plaatsen van deze cache is toestemming gegeven door de gemeente Gemert-Bakel.
Onze dank hiervoor.**



Deze cache is onderdeel van een grotere serie

Voor een volledige lijst van de rest van deze caches willen we u graag doorverwijzen naar www.cultuurennatuurevent.nl/caches-cne-2025/



Additional Hints

oww ang jrre qennt ynnemra bs ubtr jnaqryfpubrara, qvg ibbexbzig anggr ibrgra.

Decryption Key [[Decrypt](#)]
 A|B|C|D|E|F|G|H|I|J|K|L|M

 N|O|P|Q|R|S|T|U|V|W|X|Y|Z

Additional Waypoints

	Prefix	Lookup	Name	Coordinate
 	P0	P0	Parking Geoart (Parking Area)	N 51° 33.897 E 005° 40.082

Note:

Cache Attributes



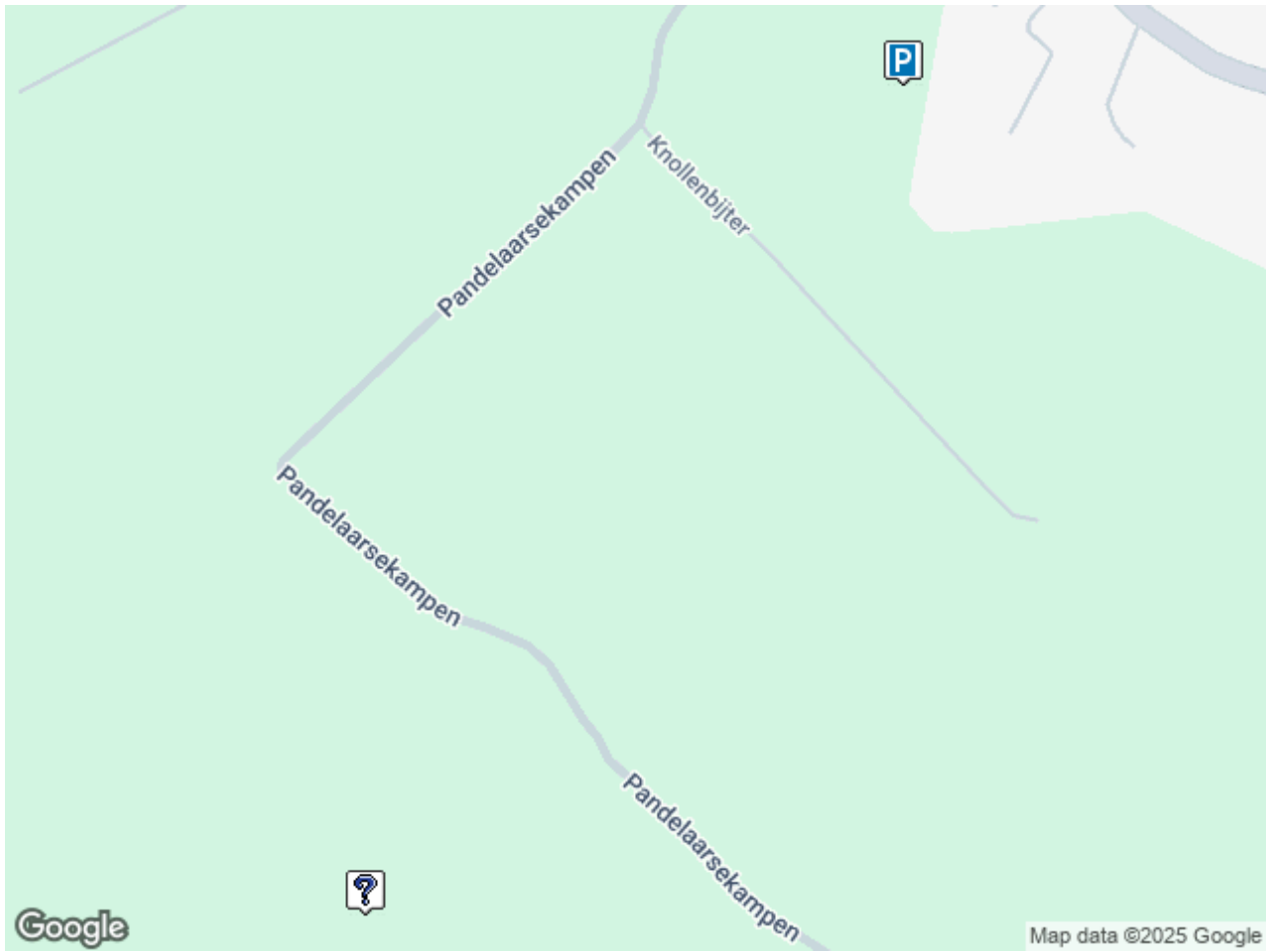
[What are Attributes?](#)

Not wheelchair accessible, Not available 24/7, Not stroller accessible, Teamwork cache, <1 km hike, Livestock nearby, Scenic view nearby, Recommended for kids, Parking nearby, Geocaching.com solution checker enabled, Recommended for tourists, Stealth required

Logs

Overview Map

[[640x480](#) | [320x240](#)]



Page Generated On 02/16/2025 13:25:20

Copyright © 2000-2025 [Groundspeak Inc.](#) All Rights Reserved.
Designated trademarks and brands are the property of their respective owners.
Use of this Web site constitutes acceptance of the [Groundspeak Terms of Use.](#)