

? [CNE25] Captain Jack's Treasure Trail BONUS

Placed by: Tedonus

Placed Date: 16-1-2025

N 51° 31.892 E 005° 44.418

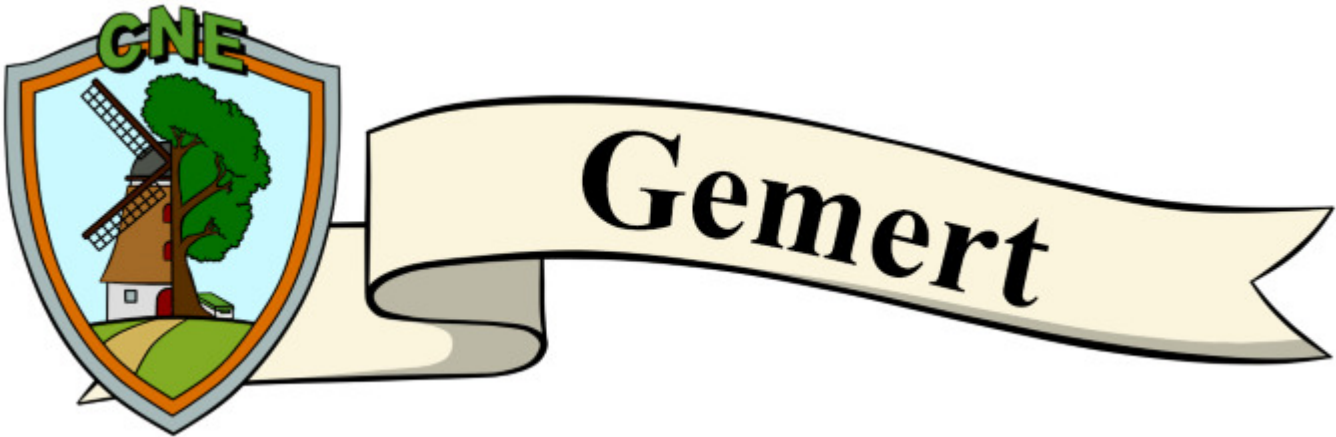
UTM: 31U E 690064 N 5712495

Difficulty: ★★★★★
Terrain: ★★★★★

Size: (Other)

Log Counts: 5 Post Reviewer Note 3 Temporarily Disable Listing 4 Submit for Review

Long Description



Deze cache is onderdeel van CNE 2025

CNE staat voor het cultuur en natuur event. Het event heeft plaatsgevonden op 22 maart 2025 in Gemert. Meer informatie over CNE is te vinden op: www.cultuurennatuurevent.nl

Met dit event en deze caches willen we iedereen graag al het moois laten zien wat Gemert en omstreken te bieden heeft met betrekking tot cultuur en natuur. Wij wensen jullie als organisatie veel plezier met deze caches!

BvVeen, Tedonus, Pc_Queen, Flash! en TeamThoroCatchers

[CNE25] Captain Jack's Treasure Trail BONUS De Laatste Schat

Er gaan veel verhalen rond over de beruchte Captain Jack Blackbeard. Hoe hij over de zeven zeeën vaarde en overal plunderde. Hij had in al die jaren een enorme schat verzameld. Hij vertrouwde niemand, zelfs zijn eigen bemanning niet, en aan het einde van zijn avonturen werden zij ook gekielhaald zodat hij zijn schatten met niemand hoefde te delen.

Op z'n oude dag heeft hij zijn thuis gemaakt op de Brabantse Kempen. Maar ook hier heeft hij nooit zijn rust gevonden. Altijd bang voor mensen die op de loer lagen voor zijn schatten. Om zijn schatten veilig te stellen heeft hij deze in meerdere delen verstopt. Maar zijn leeftijd speelt hem parten, dus heeft hij overal hints verborgen om op een dag zijn schatten weer terug te kunnen vinden.

Inmiddels is Captain Jack Blackbeard overleden, en bij het leegruimen van zijn woning worden er een aantal landkaarten gevonden met dezelfde plattegrond, maar telkens een kruis op een andere plek. Zal hier zijn schat

verborgen liggen? Zou het zo makkelijk zijn? Laten we eens gaan kijken of de legendes van Captain Jack Blackbeard waar zijn. Ga naar de punten en begin de zoektocht... maar wacht. Wanneer je de kaarten over elkaar legt onthullen ze nog een geheim! Veel succes!!!

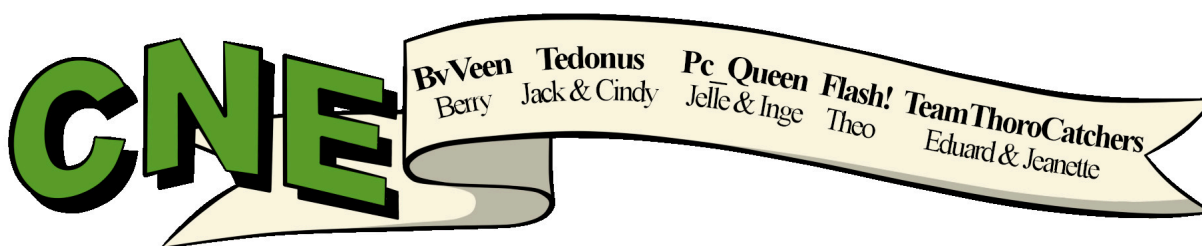


Voor het plaatsen van deze cache is toestemming gegeven door de gemeente Gemert-Bakel. Onze dank hiervoor.



Deze cache is onderdeel van een grotere serie

Voor een volledige lijst van de rest van deze caches willen we u graag doorverwijzen naar www.cultuurennatuurevent.nl/listings2025



Cache Attributes



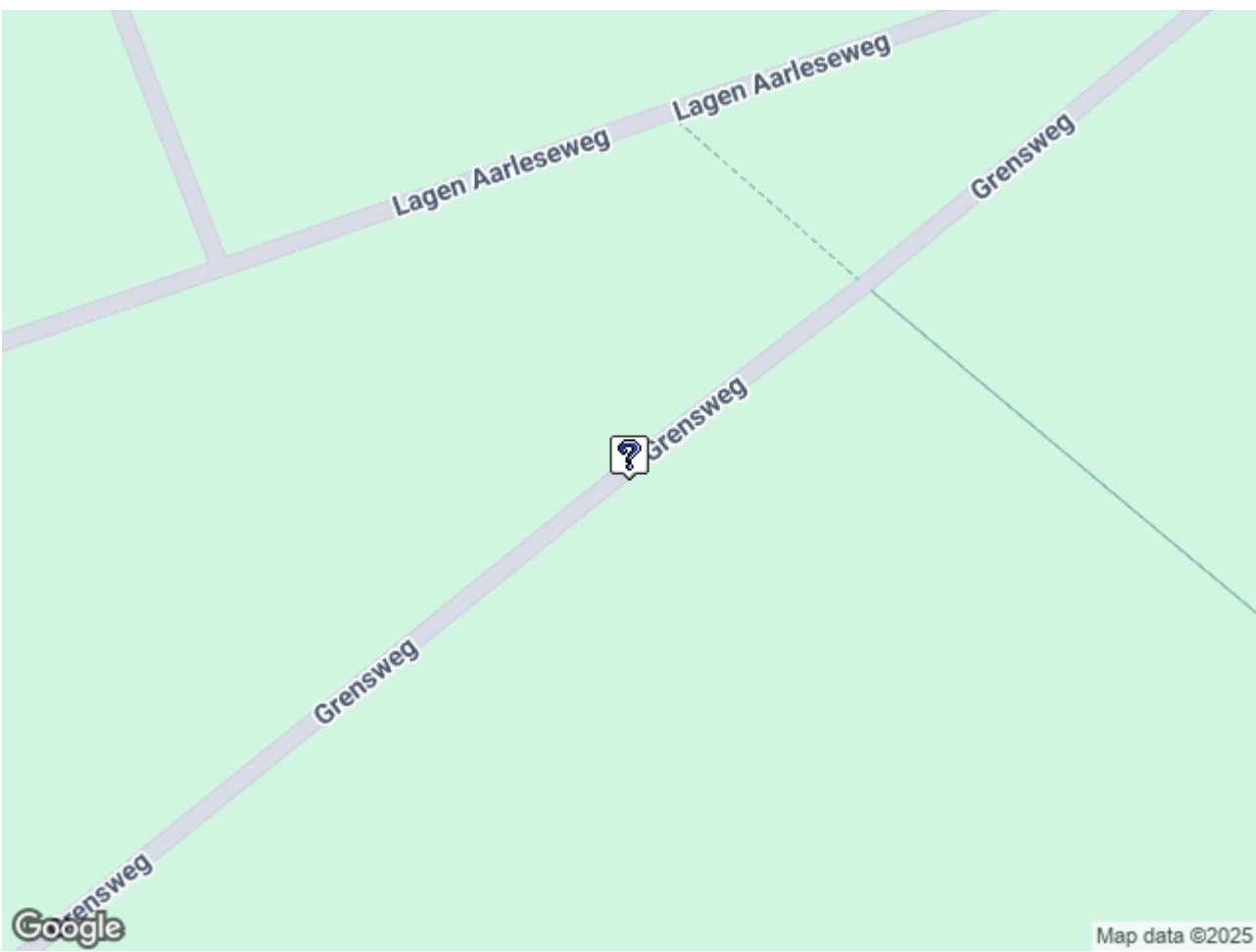
[What are Attributes?](#)

Ticks nearby, Thorns nearby, Not wheelchair accessible, No bicycles allowed, Not recommended at night, Not available 24/7, Not stroller accessible, Bonus cache, >10 km hike, Significant hike, Scenic view nearby, Takes less than one hour, Stealth required, Dogs allowed

Logs

Overview Map

[[640x480](#) | [320x240](#)]



Page Generated On 02/28/2025 04:29:08

Copyright © 2000-2025 [Groundspeak Inc.](#) All Rights Reserved.
Designated trademarks and brands are the property of their respective owners.
Use of this Web site constitutes acceptance of the [Groundspeak Terms of Use.](#)