



## [CNE25] Gemert in Detail

Placed by: Tedonus

Placed Date: 29-1-2025

N 51° 33.488 E 005° 40.668

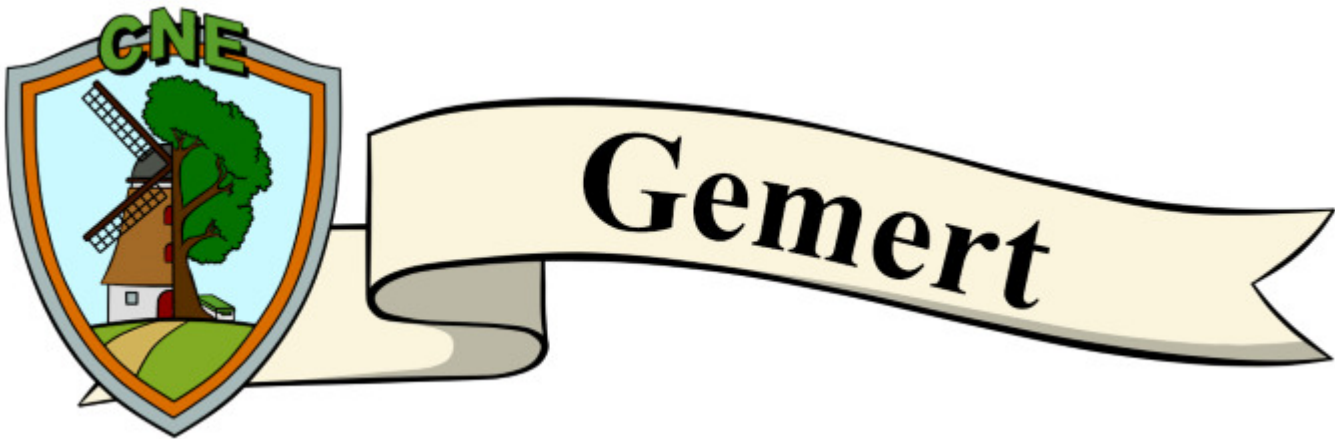
UTM: 31U E 685621 N 5715292

Difficulty: ★★★★★  
Terrain: ★★★★★

Size:    (Small)

Log Counts: 👤 1 Post Reviewer Note 🚫 1 Temporarily Disable Listing 👤 1 Submit for Review

### Long Description



#### Deze cache is onderdeel van CNE 2025

CNE staat voor het cultuur en natuur event. Het event heeft plaatsgevonden op 22 maart 2025 in Gemert. Meer informatie over CNE is te vinden op: [www.cultuurennatuurevent.nl](http://www.cultuurennatuurevent.nl)

Met dit event en deze caches willen we iedereen graag al het moois laten zien wat Gemert en omstreken te bieden heeft met betrekking tot cultuur en natuur. Wij wensen jullie als organisatie veel plezier met deze caches!

BvVeen, Tedonus, Pc\_Queen, Flash! en TeamThoroCatchers

## [CNE25] Gemert in Detail


Gemert is een verstedelijkt dorp in de gemeente Gemert-Bakel. Voor 1997 was het een zelfstandige gemeente. In dat jaar is het samengevoegd met de gemeente Bakel en Milheeze tot Gemert-Bakel.

Gemert was een vrije Rijksheerlijkheid binnens het Heilige Roomse Rijk. Een van de leden van het toenmalig heersende geslacht, namelijk Rutger van Gemert, trad rond 1220 toe tot de Duitse Orde en schonk het land aan die orde. Zo werd gezag over Gemert gedeeld door de Heer van Gemert en de commandeur van de Duitse Orde. In de eeuwen die volgde waren er meerdere schermutselingen tussen deze twee partijen. Dit liep door tot de inval van de Fransen onder leiding van Napoleon Bonaparte in 1794. Het kasteel met omliggende boerderijen in het centrum van Gemert is nog een schitterende herinnering van die Heerlijkheid.

Naast het kasteel is er nog veel meer te zien in Gemert. Het telt 35 rijksmonumenten, waaronder molens De Volksvriend en De Bijenkorf. En er zijn ook nog 117 gemeente monumenten te vinden. Kortom, er is genoeg te ontdekken, en let vooral goed op de details.

**Hoe goed let jij op de details?**

**Koppel de juiste foto aan het juiste waypoint en bereken zo waar de cache ligt.**



N AB° CD.EFG E HIJ° KL.MNO

Voor het plaatsen van deze cache is toestemming gegeven door de gemeente Gemert-Bakel. Onze dank hiervoor.



**Deze cache is onderdeel van een grotere serie**

Voor een volledige lijst van de rest van deze caches willen we u graag doorverwijzen naar [www.cultuurennatuurevent.nl/listings2025](http://www.cultuurennatuurevent.nl/listings2025)

# CNE

**BvVeen** Berry  
**Tedonus** Jack & Cindy  
**Pc Queen** Jelle & Inge  
**Flash!** Theo  
**Team ThoroCatchers**  
Eduard & Jeanette

## Additional Waypoints

	Prefix	Lookup	Name	Coordinate
		01	<a href="#">Waypoint 01</a> (Virtual Stage)	N 51° 33.488 E 005° 40.668
	Note:	Zoek de juiste foto.	A=	
		02	<a href="#">Waypoint 02</a> (Virtual Stage)	N 51° 33.416 E 005° 40.678
	Note:	Zoek de juiste foto.	B=	
		03	<a href="#">Waypoint 03</a> (Virtual Stage)	N 51° 33.394 E 005° 40.784
	Note:	Zoek de juiste foto.	C=	
		04	<a href="#">Waypoint 04</a> (Virtual Stage)	N 51° 33.407 E 005° 40.860
	Note:	Zoek de juiste foto.	D=	
		05	<a href="#">Waypoint 05</a> (Virtual Stage)	N 51° 33.507 E 005° 40.929
	Note:	Zoek de juiste foto.	E=	
		06	<a href="#">Waypoint 06</a> (Virtual Stage)	N 51° 33.454 E 005° 40.936
	Note:	Zoek de juiste foto.	F=	
		07	<a href="#">Waypoint 07</a> (Virtual Stage)	N 51° 33.392 E 005° 40.905
	Note:	Zoek de juiste foto.	G=	
		08	<a href="#">Waypoint 08</a> (Virtual Stage)	N 51° 33.346 E 005° 40.895
	Note:	Zoek de juiste foto.	H=	
		09	<a href="#">Waypoint 09</a> (Virtual Stage)	N 51° 33.290 E 005° 40.902
	Note:	Zoek de juiste foto.	I=	
		10	<a href="#">Waypoint 10</a> (Virtual Stage)	N 51° 33.263 E 005° 40.929
	Note:	Zoek de juiste foto.	J=	
		11	<a href="#">Waypoint 11</a> (Virtual Stage)	N 51° 33.207 E 005° 40.994
	Note:	Zoek de juiste foto.	K=	
		12	<a href="#">Waypoint 12</a> (Virtual Stage)	N 51° 33.183 E 005° 40.866
	Note:	Zoek de juiste foto.	L=	
		13	<a href="#">Waypoint 13</a> (Virtual Stage)	N 51° 33.128 E 005° 40.597
	Note:	Zoek de juiste foto.	M=	
		14	<a href="#">Waypoint 14</a> (Virtual Stage)	N 51° 33.321 E 005° 40.591
	Note:	Zoek de juiste foto.	N=	
		15	<a href="#">Waypoint 15</a> (Virtual Stage)	N 51° 33.436 E 005° 40.550
	Note:	Zoek de juiste foto.	O=	
		FN	<a href="#">Final Location</a> (Final Location)	???
	Note:			
		P0	<a href="#">Parking</a> (Parking Area)	N 51° 33.512 E 005° 40.763
	Note:			

## Cache Attributes



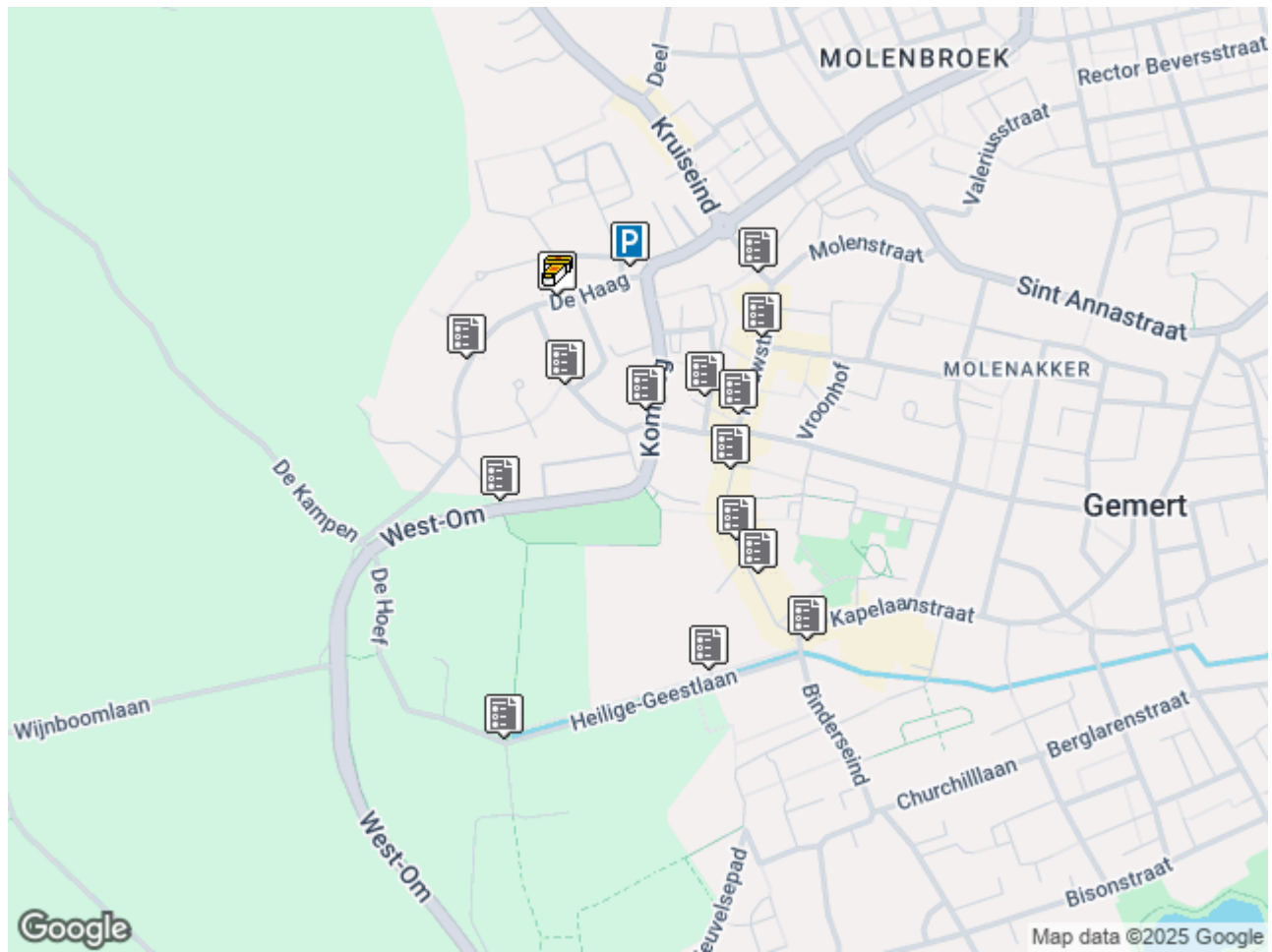
### [What are Attributes?](#)

>1 km hike, Available in winter, Recommended for tourists, Seasonal access only, Fuel nearby, Parking nearby, Stroller accessible, Stealth required, Dogs allowed

## Logs

# Overview Map

[ [640x480](#) | [320x240](#) ]



Page Generated On 02/24/2025 12:24:16

---

Copyright © 2000-2025 [Groundspeak Inc.](#) All Rights Reserved.  
Designated trademarks and brands are the property of their respective owners.  
Use of this Web site constitutes acceptance of the [Groundspeak Terms of Use](#).