



[CNE25] Handel in Detail

Placed by: Tedonus

Placed Date: 29-1-2025

N 51° 34.759 E 005° 42.796

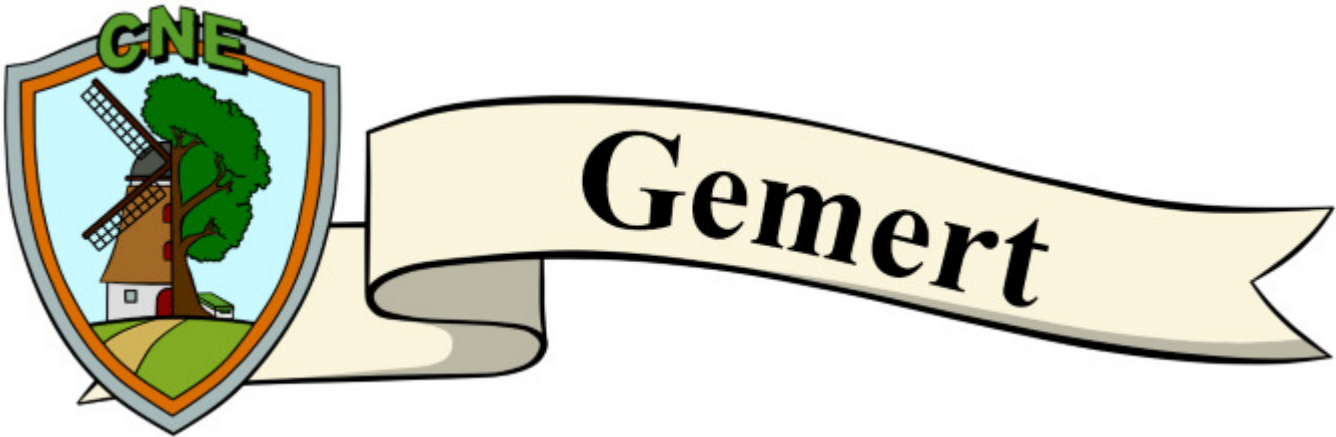
UTM: 31U E 687992 N 5717738

Difficulty: ★★★★★
Terrain: ★★★★★

Size:  (Regular)

Log Counts:  1 Post Reviewer Note  1 Temporarily Disable Listing  1 Submit for Review

Long Description



Deze cache is onderdeel van CNE 2025

CNE staat voor het cultuur en natuur event. Het event heeft plaatsgevonden op 22 maart 2025 in Gemert. Meer informatie over CNE is te vinden op: www.cultuurennatuurevent.nl

Met dit event en deze caches willen we iedereen graag al het moois laten zien wat Gemert en omstreken te bieden heeft met betrekking tot cultuur en natuur. Wij wensen jullie als organisatie veel plezier met deze caches!

BvVeen, Tedonus, Pc_Queen, Flash! en TeamThoroCatchers

[CNE25] Handel in Detail

Handel is een dorp in de provincie Noord-Brabant (Nederland). Het hoort tot de gemeente Gemert-Bakel. Op 1 januari 2023 bedroeg het inwoneraantal van Handel 1.860.

De kapel te Handel is door de Duitse Orde gebouwd, en op 10 september 1459 werd ze verheven tot een zelfstandig rectoraat.

Bedevoortsoord Handel is het oudste Maria-bedevoortsoord in Noord-Brabant. De geschiedenis daarvan gaat terug tot 1368. Mogelijk stamt de devotie uit nog vroeger tijd, maar bij een brand in 1709 is het archief verloren gegaan, zodat niets met zekerheid meer valt te achterhalen. Jaarlijks komen er duizenden bezoekers. Achter de kerk ligt een processiepark, waarin het 'wonderbare putje' ligt, waarvan het water geneeskrachtige werking zou hebben. Een andere legende vertelt dat het Mariabeeld dat in de kerk staat gevonden is in een boom. Deze zogenaamde "Mariaboom" werd getroffen door de bliksem en spleet open. In het midden van de boom is toen het Mariabeeld gevonden. De inmiddels dode Mariaboom staat nog steeds in het bos.

Een meer gangbaar verhaal betreft de doren stock ofwel de Meidoorn, waarin het Mariabeeld zou zijn verschenen aan

een herder, wiens schapen spontaan gingen knielen.

Een van de bekendste en grootste bedevaarten naar Handel is de Handelse Processie, die jaarlijks door ca. duizend bedevaartgangers te voet vanuit het 40 km verderop gelegen Valkenswaard wordt afgelegd.

Deze processie voert ook langs de Kèskesdijk. Deze weg die van Gemert naar Handel voert wordt geflankeerd door zeven kèskes, wat kleine kapelletjes zijn met een nis. Hierin bevindt zich een beeldengroep die steeds verwijst naar een van de Zeven smarten van Maria.

Hoe goed let jij op de details?

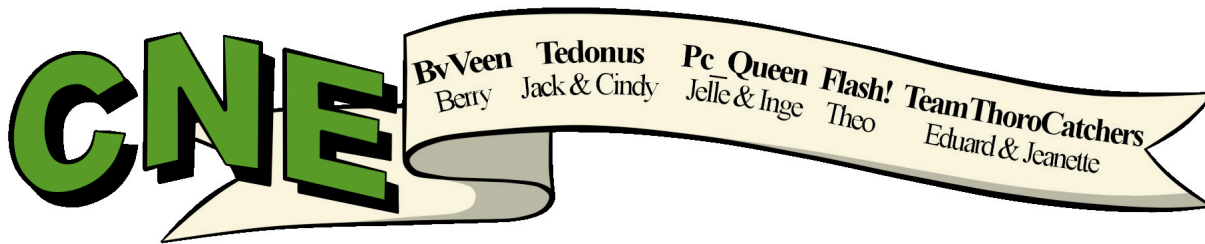
Koppel de juiste foto aan het juiste waypoint en bereken zo waar de cache ligt.



N 51° AB.CDE E 005° FG.HIJ

Voor het plaatsen van deze cache is toestemming gegeven door de gemeente Gemert-Bakel. Onze dank hiervoor.

Voor een volledige lijst van de rest van deze caches willen we u graag doorverwijzen naar www.cultuurennatuurevent.nl/listings2025



Additional Waypoints

	Prefix	Lookup	Name	Coordinate
	01		Waypoint 01 (Virtual Stage)	N 51° 34.759 E 005° 42.796
	Note: Zoek de juiste foto. A=			
	02		Waypoint 02 (Virtual Stage)	N 51° 34.915 E 005° 42.692
	Note: Zoek de juiste foto. B=			
	03		Waypoint 03 (Virtual Stage)	N 51° 34.985 E 005° 42.720
	Note: Zoek de juiste foto. C=			
	04		Waypoint 04 (Virtual Stage)	N 51° 34.992 E 005° 42.776
	Note: Zoek de juiste foto. D=			
	05		Waypoint 05 (Virtual Stage)	N 51° 34.904 E 005° 42.819
	Note: Zoek de juiste foto. E=			
	06		Waypoint 06 (Virtual Stage)	N 51° 34.909 E 005° 42.889
	Note: Zoek de juiste foto. F=			
	07		Waypoint 07 (Virtual Stage)	N 51° 34.829 E 005° 43.013
	Note: Zoek de juiste foto. G=			
	08		Waypoint 08 (Virtual Stage)	N 51° 34.781 E 005° 42.875
	Note: Zoek de juiste foto. H=			
	09		Waypoint 09 (Virtual Stage)	N 51° 34.730 E 005° 42.925
	Note: Zoek de juiste foto. I=			
	10		Waypoint 10 (Virtual Stage)	N 51° 34.707 E 005° 43.003
	Note: Zoek de juiste foto. J=			
	FN	FN	Final Location (Final Location)	???
	Note:			
	P	P0	Parking (Parking Area)	N 51° 34.716 E 005° 42.848
	Note:			

Cache Attributes



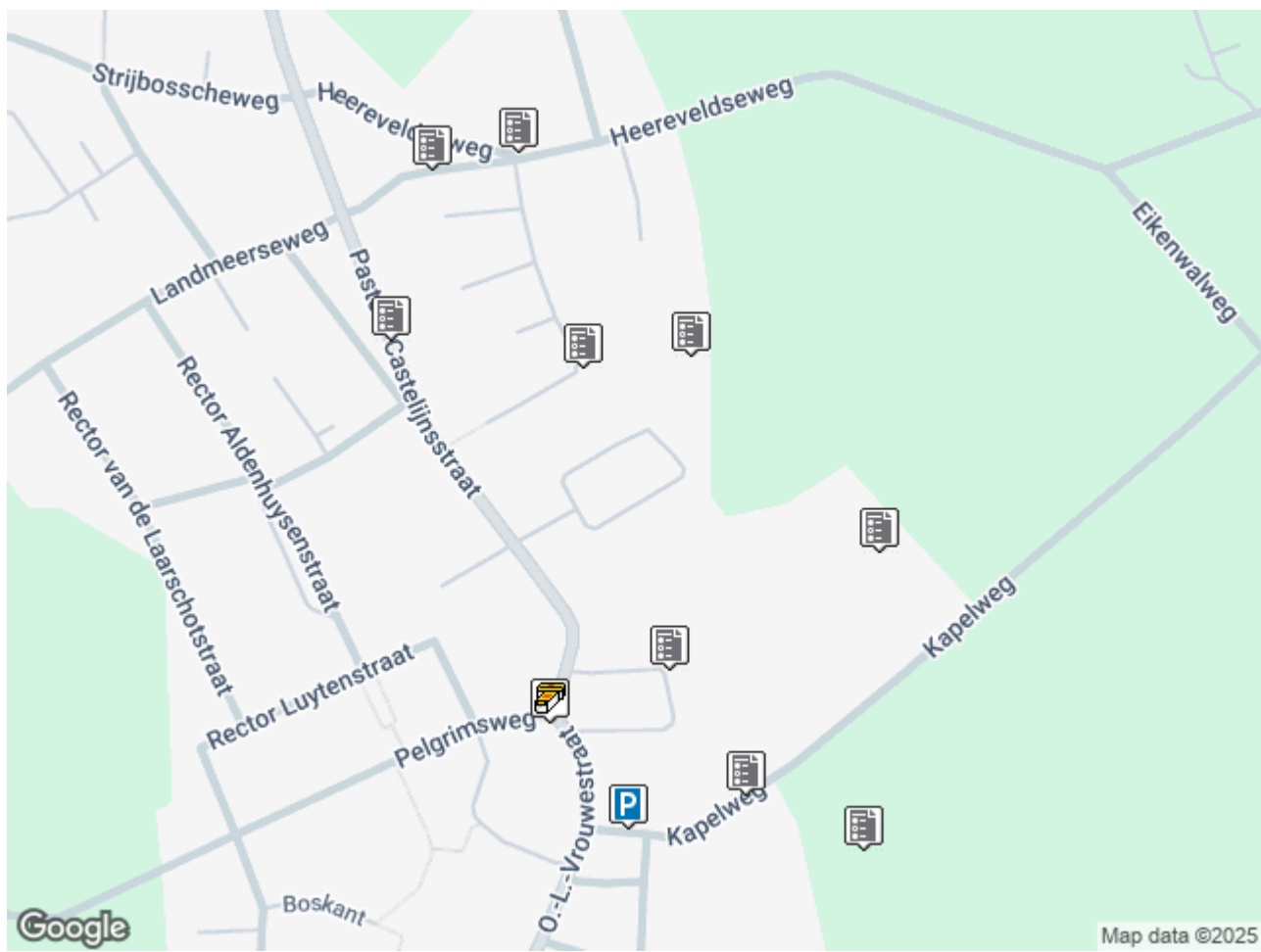
[What are Attributes?](#)

Thorns nearby, Ticks nearby, Not recommended at night, Not available 24/7, Parking nearby, Stroller accessible, Dogs allowed

Logs

Overview Map

[[640x480](#) | [320x240](#)]



Page Generated On 02/24/2025 12:48:42

Copyright © 2000-2025 [Groundspeak Inc.](#) All Rights Reserved.
Designated trademarks and brands are the property of their respective owners.
Use of this Web site constitutes acceptance of the [Groundspeak Terms of Use.](#)