

**[CNE25] #06 Beestjesveld**

Geplaatst door: BvVeen

Plaatsingsdatum: 16-02-2025

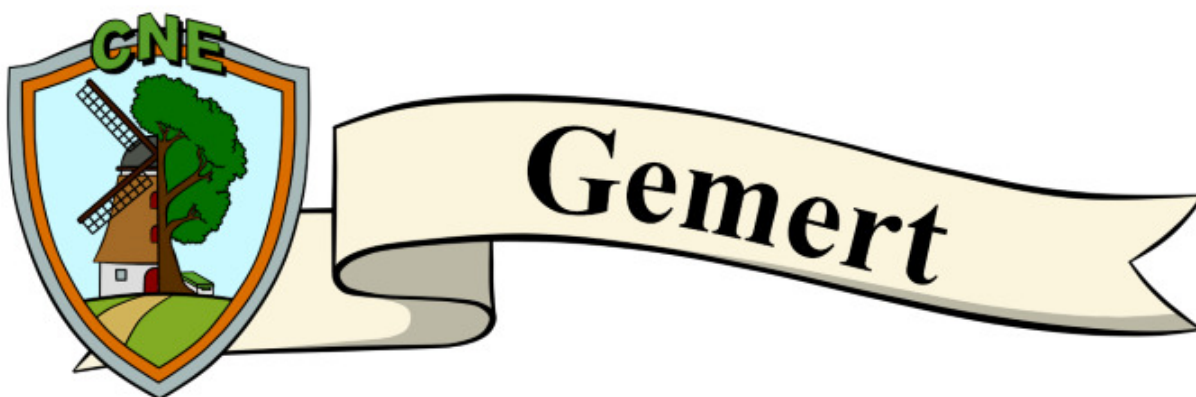
N 51° 32.934 E 005° 47.408

UTM: 31U E 693446 N 5714557

Moeilijkheid: ★★☆☆☆

Formaat:  (Small)

Terrein: ★★☆☆☆

Aantal logs:  1 Post Reviewer Note  1 Temporarily Disable Listing  1 Submit for Review**Uitgebreide beschrijving****Deze cache is onderdeel van CNE 2025**

CNE staat voor het Cultuur en Natuur Event. Het event heeft plaatsgevonden op 22 maart 2025 in Gemert. Meer informatie over CNE is te vinden op: www.cultuurennatuurevent.nl

Met dit event en deze caches willen we iedereen graag al het moois laten zien wat Gemert en omstreken te bieden heeft met betrekking tot cultuur en natuur. Als organisatie wensen wij jullie veel plezier met deze caches!

BvVeen, Tedonus, Pc_Queen, Flash! en TeamThoroCatchers

[CNE25] #06 Beestjesveld

Welkom in het Beestenveld, een prachtig bosgebied gelegen bij het dorpje De Rips. Ga mee op deze route van 5-6 km (goede wandelschoenen is een pré) en laat je verrassen door de natuur!

Statige lanen

Kenmerkend voor Beestenveld zijn de vele statige lanen. De kaarsrechte wegen en paden werden vanaf 1891 door de Heidemaatschappij aangelegd tijdens de ontginning van de heide. Ze werden gebruikt voor inspectie en onderhoud van het gebied, maar ook als buffer tegen bosbranden. De lanen kregen namen van koninginnen of heiligen of termen uit de bosbouw.

Koordekanaal

Door het Beestenveld loopt het Koordekanaal. Dit kanaal werd gegraven rond 1939 als verdedigingswerk voor de Tweede Wereldoorlog.

Bron: Staatsbosbeheer



Graag willen wij je vragen om goed te letten op de **openstellingsborden**, o.a. de volgende regels zijn van belang:

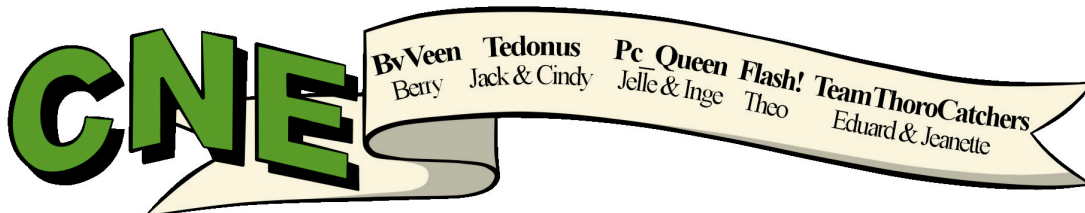
- Welkom tussen zonsopgang en zonsondergang
- Fietsen is niet toegestaan
- Honden aangelijnd

Onze dank gaat uit naar Staatsbosbeheer voor het verlenen van toestemming voor deze cache!



Deze cache is onderdeel van een grotere serie

Voor een volledige lijst van de rest van deze caches willen we u graag doorverwijzen naar www.cultuurennaturevent.nl/caches-cne-2025/



Extra hints

Achter, schijf

Cache-eigenschappen

Decoderingssleutel [[Decrypt](#)]
A|B|C|D|E|F|G|H|I|J|K|L|M

N|O|P|Q|R|S|T|U|V|W|X|Y|Z



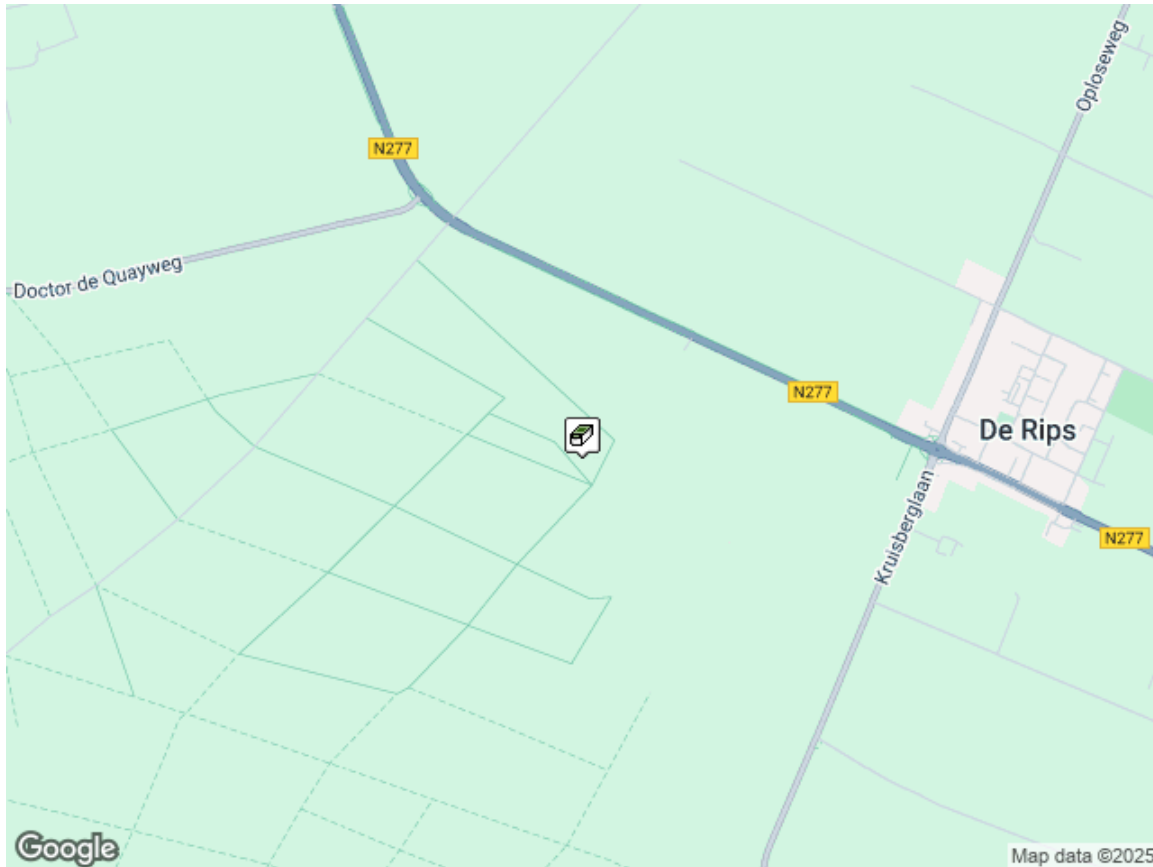
[Wat zijn eigenschappen?](#)

Ticks nearby, No bicycles allowed, Not available 24/7, Not wheelchair accessible, Recommended for tourists, Available in winter, 1 km–10 km hike, Dogs allowed

Logs

Overzichtskaat

[[640x480](#) | [320x240](#)]



Gegeneerd op 02/16/2025 12:19:32