



[CNE25] De Boerenbondsroute

Placed by: Tedonus

Placed Date: 15-2-2025

N 51° 33.901 E 005° 40.124

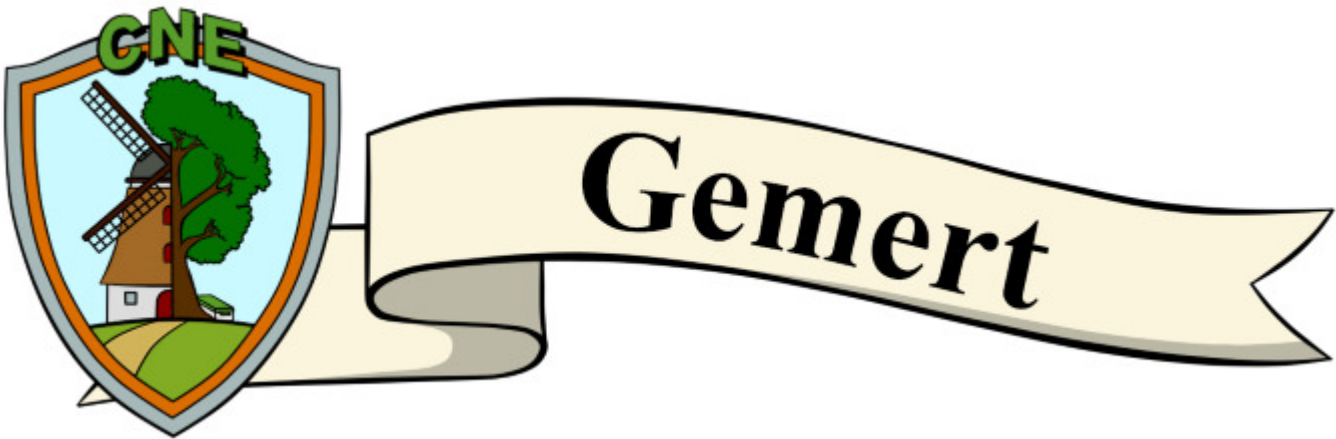
UTM: 31U E 684965 N 5716035

Difficulty: ★★★★★
Terrain: ★★★★★

Size:  (Regular)

Log Counts:  1 Post Reviewer Note  1 Temporarily Disable Listing  1 Submit for Review

Long Description



Deze cache is onderdeel van CNE 2025

CNE staat voor het cultuur en natuur event. Het event heeft plaatsgevonden op 22 maart 2025 in Gemert. Meer informatie over CNE is te vinden op: www.cultuurennatuurevent.nl

Met dit event en deze caches willen we iedereen graag al het moois laten zien wat Gemert en omstreken te bieden heeft met betrekking tot cultuur en natuur. Wij wensen jullie als organisatie veel plezier met deze caches!

BvVeen, Tedonus, Pc_Queen, Flash! en TeamThoroCatchers

[CNE25] De Boerenbondsroute

(Fietsroute ca. 33 km)

Pater Gerlachus van den Elsen, de 'boerenapostel', geboren in 1853 te Gemert was een van de grondleggers van de Noordbrabantse Christelijke Boerenbond (NCB, tegenwoordig ZLTO).

Deze route voert door alle dorpen van de gemeente Gemert, vóórdat deze in 1997 fuseerde met de gemeente Bakel en Milheeze tot de huidige gemeente Gemert-Bakel. Het is een mooie mix tussen eeuwenoude landschappen en het nog relatief jonge ontgonnen peellandschap. En natuurlijk mag het geboortehuis van Pater Gerlachus van den Elsen aan de Pandelaar 106 te Gemert (tegenwoordig is hier het Boerenbondsmuseum gevestigd) niet ontbreken op deze route.

De route is te volgen via waypoints in de listing. Ook kom je borden tegen met de symbolen van het Boerenbondsmuseum die je de weg wijzen.

Let op: Er zijn ook verschillende stukken onverhard. Maar zeker de moeite waard van de extra inspanning. Een verrekijker kan handig zijn voor deze tocht.

We beginnen de Boerenbondsroute uiteraard bij het Boerenbondsmuseum. Dit is een openluchtmuseum waar je ongeveer honderd jaar terug in de tijd gaat. Beleef hier de verhalen van vroeger met oorspronkelijke en authentiek ingerichte boerderijen en gebouwen. Zeker de moeite waard voor een bezoek, maar dat is niet nodig voor deze tocht. Ga hiervoor naar het informatiebord vlakbij de parkeerplaats.

Hier vind je informatie over melkkoeien en het Karrespoor.

Bekijk de kaart van het Karrespoor en tel hoeveel velden bloemrijk grasland bij dit pad liggen. Dat is A.

Stap nu op de fiets en ga via knooppunt 75 en 30 naar knooppunt 50. Onderweg kom je langs Leengoed Espendonk (Tussenveld 1.1), een oude boerderij die tegenwoordig tot de kasteelgoederen van Gemert behoort. Hier is geen vraag over. Iets verder kom je uit bij het



Esdonks Kapelleke (waypoint 2). Deze kapel is gewijd aan Maria Magdalena. Er is een legende over het ontstaan van deze kapel. Voor het uitbreken van de Tachtigjarige Oorlog, was er een Spaanse majoor in Esdonk die een zonde had begaan. Voor straf werd hij ziek, op dat hij zou komen te sterven. Maar door te bidden tot Maria Magdalena, en oprecht berouw te tonen, genas hij. Als dank liet hij een kapel bouwen gewijd aan haar. Kijk zeker even binnen, deze kapel is dagelijks geopend. Voor de vraag moet je buiten zijn.

Aan de noordkant zie je daar een raam het houten beeld van Jezus.

Hier kun je ook iets bijzonders offeren?

Wat precies wordt hier geofferd? De letterwaarde van de tweede letter is B.

Fiets nu naar knooppunt 51. De route loopt langs het gehucht Esdonk en verder door het Gemertse boerenland. Naast de bekende graslanden, maïs- en aardappelvelden, worden hier ook veel bessen geteeld. Dat laatste zie je als je over de Verreheide fietst, richting waypoint 3. Op de kruising met het zandpad lopen ook andere routes als alleen deze. Het wandelroutenetwerk en ook de buurtschappenroute.

Je ziet hier een straatnamenbord van de Lieve-Vrouwensteeg.

Daaronder staan vier getallen. Het laatste getal is C.

Ga nu links over het zandpad richting en vervolg de route naar knooppunt 51. Aan het einde van het zandpad ben je aangekomen bij Natuurcentrum De Specht. Dit voorlichtingscentrum wordt volledig gerund door vrijwilligers. Dankzij lezingen, excursies, een jeugdafdeling en nog veel meer wordt de natuur goed onder de mens gebracht. Wandel gerust hier even rond en geniet van de prachtige natuur om je heen.

Onder het afdak van de zwarte schuur vind je een informatiebord over zangvogels.

Welk nummer heeft de rietgors? Dat is D.

Ga nu door Handel via knooppunt 51 en fiets verder richting knooppunt 24. Na Handel fiets je verder door het platteland tot je bij de Spijkerhof komt. Hier is een stiltetuin gemaakt die vrij te bezoeken is. Een oase van rust, respecteer dit ook. Wandel naar waypoint 5 waar je een totempaal vindt.

Hoeveel dieren zijn er op deze totem? Dit is E.

Wandel terug naar je fiets en ga verder richting knooppunt 24. Vlakbij waypoint 6 zie je weilanden met heel strak gras. Dit zijn speciaal gekweekte graszoden.

Hier staat ook een boerderij met een mooie naam.

Hoe heet deze boerderij? De letterwaarde van de derde letter is F.

Vervolg de route naar knooppunt 24. Via de Middenpeelweg kom je uit in Elsendorp. Dit dorp, ontstaan in 1926, heeft een kerk gewijd aan de patroonheilige van de verkeersdeelnemers.

Bij waypoint 7 zie je ook een klein kapelletje met deze patroonheilige.

Hoe heet hij? De letterwaarde van de laatste letter is G.

We wijken even een stukje van de route af voor waypoint 7.1. Hier vind je een gigantisch vogelhuis die ook nog bezet is. Geen vraag hier, alleen leuk om even te kijken. Steek hier voorzichtig de weg over en vervolg de route richting



knooppunt 23. Na de Middenpeelweg slaan we rechtsaf en fietsen we langs Landgoed Cleefswit. Dit landgoed is één van de oudere voorbeelden van de grootscheepse turfontginning. In 1889 werd hier begonnen met ontginnen, maar dat was een totale mislukking. Het grootste deel van dit gebied stond continu onder water. Er is toen besloten dit gebied opnieuw in te richten. Tegenwoordig is het deels een natuurgebied.

Je staat hier (waypoint 8) voor één van de toeganshekken van het Landgoed. Op en bij het hek staan verbodsborden.

Hoeveel zie je er hier? Dit aantal is H.

Fiets verder richting knooppunt 23. Vlakbij Camping De Kastanjes vind je een informatiebord over De Krim. Het is een wandelgebied ten zuidoosten van Elsendorp waar het oude veenlandschap nog goed zichtbaar is. Vroeger was deze hele regio zo, maar dat is nu allemaal ontgonnen. Er is ook nog een bijzonder fenomeen te zien op de Krim, namelijk pingoruïnes. Op dit informatiebord wordt uitgelegd hoe die zijn ontstaan.

Ook lees je hoeveel er nu nog aanwezig zijn.

Hoeveel zijn dat er? Dit aantal is I.

De route gaat verder naar knooppunt 23. Sla linksaf op dit knooppunt en ga richting knooppunt 53. Op de Reijseweg maak even een klein uitstapje om de Peelsche Loop te zien. Deze beek stroomt van De Rips via de boerenlanden langs Gemert om weer bij de Aa uit te komen. Vroeger was dit een rechte beek, maar de afgelopen jaren zijn de oevers verbreed en is er meer ruimte aan de rivier gekregen. Beter voor de biodiversiteit, maar ook voor de waterverwerking. Opvallend is ook het oranje water. Dit is geen vervuiling, maar ijzeroxide dankzij de Peelbreuk. Het water stroomt langs een ijzeroerlaag. Op deze brug kun je goed zien hoe de rivier meandert door het landschap.



Ook hangt hier een blauw bordje met de naam van de rivier.

Hoeveel toppen hebben de golven onder de naam van de rivier? Tel ook de uiteindes mee.

Dit is J.

Fiets verder naar knooppunt 53 en ga daarna door naar knooppunt 54. Ook hier fiets je door het typische Brabantse platteland. Het is een divers landschap met akkerbouw, tuinbouw, veeveelt en nog veel meer. Op dit waypoint lees je wat meer over de agrarische wereld. Dit is ook een mooi rustpunt om even rond te kijken en te genieten.

Op de twee borden staan ook dieren afgebeeld.

Hoeveel dieren staan er in totaal op deze twee borden. Dit aantal is K.

De route gaat verder over het platteland tot je bij knooppunt 54 bent. Sla hier rechtsaf en volg de mooie en gevarieerde bosrand van de Mortelse bossen. Ze zijn hier druk bezig met het verhogen van de biodiversiteit aan de bosranden. Op waypoint 12 kun je hier meer over lezen.

Als je goed kijkt, zie je ook vogelhuisjes en vleermuiskasten hangen in de bomen.

Bekijk dit bord goed en tel het aantal rode bessen aan de onderkant. Dit aantal is L.

Slinger verder richting knooppunt 18. Tijdens de route zul je misschien wel een grote toren in de verte hebben gezien. Dit

is een mediators van 127 meter hoog. Hij is gebouwd in 1989 en na iets langer dan een jaar opgeleverd. In de volksmond wordt hij 'De Wortel van De Mortel' genoemd. De toren wordt nog steeds gebruikt voor radio, DAB+ en het mobiele netwerk. Sinds 2005 broeden er slechtvalken op de toren.

Hier hangt

ook elk jaar een webcam bij zodat iedereen kan meegenieten. Op waypoint 13 sta je op de spottersplek.

Vanuit hier heb een mooi uitzicht op de toren, en als je goed kijkt ook op het slechtvalknest. Een verrekijker is handig hier.

Van boven naar beneden, op welke ring staat deze kast? Dit is M.



Fiets van De Wortel via knooppunt 18 en 66 richting knooppunt 31. Je fietst hier over de voormalige landen van De Duitse Orde. Het gehucht Tereyken had toen vijf boerderijen allemaal aan de noordkant van de weg. Tegenwoordig is het in particulier bezit, maar het aantal boerderijen is nauwelijks veranderd. Er zijn er nu zes, waarvan een paar aan de andere kant van de weg.

Veel boerderijen hebben ook een eigen naam, waaronder deze bij waypoint 14.

Wat is de letterwaarde van de letter voor de apostrof? Deze waarde is N.

Fiets via knooppunt 31 naar knooppunt 17. Onderweg zie je nog meer oude monumentale boerderijen, waaronder deze aan de Broekstraat (waypoint 14.1). Maar niet alles is oud en historisch in Gemert. Dat is wel te zien bij waypoint 15.

Hier staat de Klaïda, de welkomstpoot van kunstenaar Gerard van Lankveld. Gerard van Lankveld is een vertegenwoordiger van de outsiderkunst, ook wel Art Brut genoemd. Dit is een kunststijl waar de regels van de standaard kunstwereld worden genegeerd of afgewezen.

En Klaïda is een perfect voorbeeld voor deze stijl.

In welk jaar is Klaïda geplaatst? Het laatste cijfer van dit jaartal is O.

Van Klaïda fiets je Gemert in en volgen we de route naar knooppunt 58. Let goed op dat je de afslag niet mist. Bij waypoint 16 kom je uit bij Heerlijck Hopveld, onderdeel van de Vereniging voor Ekologische Leef- en Teeltwijze, afgekort VELT. Dit is een oud dorpslandschap ingericht als voorlichtingstuin. Maak gerust een rondje door het gebied en gebruik al je zintuigen om even lekker te genieten. Alles wordt op duurzame manier geteeld, dus geen gif of kunstmest. Voor de vraag hoef je maar een klein stukje de tuin in. Je ziet hier allemaal stalen bakken met kruiden staan. Elke bak heeft specifieke kruiden speciaal voor een bepaald doel. Zoek de bak speciaal voor vlees.

Welk getal heeft Sanguisorba minor? Dit nummer is P.



Vervolg de route naar knooppunt 58. Je fietst hier door het historische centrum van Gemert. Onderweg zie je het kasteel, gemeentehuis, Sint-Jans Onthoofdingskerk en nog veel meer. Van knooppunt 58 fiets je naar knooppunt 47. Hier staat een kleine kapel. Dit is de Sint-Joriskapel, gebouwd in 2013. Dit is de nieuwste kapel in de regio, en het heeft lang geduurd tot ie eindelijk gebouwd is. In 1975 kwamen al de eerste plannen, maar het duurde nog 38 jaar voor ie eindelijk is gebouwd. Neem gerust een kijkje binnen, maar denk wel een je medemens. Kijk ook even naar boven voordat je naar binnen gaat.

Je ziet een aantal muurankers boven je.

Hoeveel muurankers tel je hier? Dit aantal is Q.

Na het verzamelen van al deze gegevens kun je de eindcache bepalen met behulp van de volgende formule:

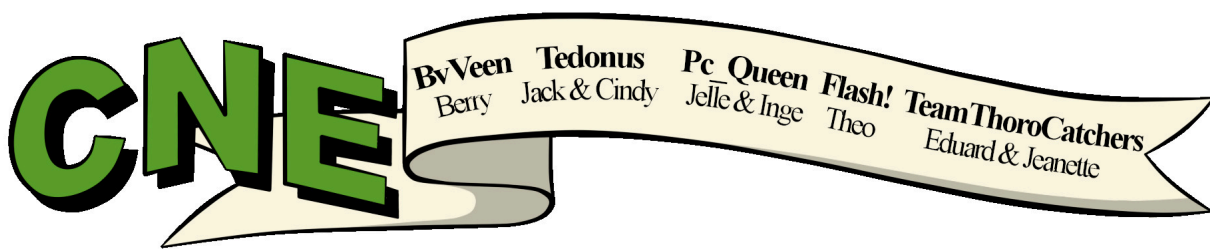
N AM° (F-D)H. (J-K)(L-P)(B-L)
E Q° I(C-B). (G-E)O(N+J)(K-A)

Voor het plaatsen van deze cache is toestemming gegeven door de gemeente Gemert-Bakel. Onze dank hiervoor.



Deze cache is onderdeel van een grotere serie

Voor een volledige lijst van de rest van deze caches willen we u graag doorverwijzen naar www.cultuurennatuurevent.nl/listings2025



Additional Hints

Purpxfhz: 157

Additional Waypoints







Prefix	Lookup	Name
00		Virtual stage (Parking Area)

Decryption Key [[Decrypt](#)]
A|B|C|D|E|F|G|H|I|J|K|L|M

N|O|P|Q|R|S|T|U|V|W|X|Y|Z

Coordinate
N 51° 33.896 E 005° 40.091

Note:

- | Prefix | Lookup | Name | Coordinate |
|--|--------|---|----------------------------|
|  01 | 01 | Waypoint 01 (Virtual Stage) | N 51° 33.901 E 005° 40.124 |
| Note: Hier vind je informatie over melkkoeien en het Karrespoor.
Bekijk de kaart van het Karrespoor en tel hoeveel velden bloemrijk grasland bij dit pad liggen. Dat is A. | | | |
|  02 | 02 | Tussenspnt 1.1 (Reference Point) | N 51° 34.689 E 005° 39.769 |
| Note: Leengoed Espendonk | | | |
|  03 | 03 | Waypoint 02 (Virtual Stage) | N 51° 34.710 E 005° 39.962 |
| Note: Aan de noordkant zie je daar een raam het houten beeld van Jezus.
Hier kun je ook iets bijzonders offeren?
Wat precies wordt hier geofferd? De letterwaarde van de tweede letter is B. | | | |
|  04 | | Waypoint 03 (Virtual Stage) | N 51° 34.712 E 005° 41.911 |
| Note: Je ziet hier een straatnamenbord van de Lieve-Vrouwensteeg.
Daaronder staan vier getallen. Het laatste getal is C. | | | |
|  05 | | Waypoint 04 (Virtual Stage) | N 51° 35.060 E 005° 42.431 |
| Note: Onder het afdak van de zwarte schuur vind je een informatiebord over zangvogels.
Welk nummer heeft de rietgors? Dat is D. | | | |
|  06 | | Waypoint 05 (Virtual Stage) | N 51° 35.121 E 005° 43.559 |
| Note: Wandel naar waypoint 5 waar je een totempaal vindt.
Hoeveel dieren zijn er op deze totem? Dit is E. | | | |
|  07 | | Waypoint 06 (Virtual Stage) | N 51° 35.397 E 005° 44.586 |
| Note: Dit zijn speciaal gekweekte graszoden.
Hier staat ook een boerderij met een mooie naam.
Hoe heet deze boerderij? De letterwaarde van de derde letter is F. | | | |
|  08 | | Waypoint 07 (Virtual Stage) | N 51° 34.765 E 005° 46.027 |
| Note: Bij waypoint 7 zie je ook een klein kapelletje met deze patroonheilige.
Hoe heet hij? De letterwaarde van de laatste letter is G. | | | |
|  09 | | Tussenspnt 7.1 (Reference Point) | N 51° 34.736 E 005° 45.924 |
| Note: Gigantisch vogelhuis | | | |
|  10 | | Waypoint 08 (Virtual Stage) | N 51° 34.160 E 005° 45.792 |
| Note: Je staat hier (waypoint 8) voor één van de toeganshekken van het Landgoed. Op en bij het hek staan verbodsborden.
Hoeveel zie je er hier? Dit aantal is H. | | | |
|  11 | | Waypoint 09 (Virtual Stage) | N 51° 34.237 E 005° 44.684 |
| Note: Op dit informatiebord wordt uitgelegd hoe die zijn ontstaan.
Ook lees je hoeveel er nu nog aanwezig zijn.
Hoeveel zie je er hier? Dit aantal is I. | | | |
|  12 | | Waypoint 10 (Virtual Stage) | N 51° 33.629 E 005° 44.110 |
| Note: Op deze brug kun je goed zien hoe de rivier meandert door het landschap.
Ook hangt hier een blauw bordje met de naam van de rivier.
Hoeveel toppen hebben de golven onder de naam van de rivier? Tel ook de uiteindes mee. Dit is J. | | | |
|  13 | | Waypoint 11 (Virtual Stage) | N 51° 32.501 E 005° 44.888 |
| Note: Dit is ook een mooi rustpunt om even rond te kijken en te genieten.
Op de twee borden staan ook dieren afgebeeld.
Hoeveel dieren staan er in totaal op deze twee borden. Dit aantal is K. | | | |
|  14 | | Waypoint 12 (Virtual Stage) | N 51° 31.850 E 005° 43.559 |
| Note: Als je goed kijkt, zie je ook vogelhuisjes en vleermuiskasten hangen in de bomen.
Bekijk dit bord goed en tel het aantal rode bessen aan de onderkant. Dit aantal is L. | | | |
|  15 | | Waypoint 13 (Virtual Stage) | N 51° 31.590 E 005° 42.415 |
| Note: Vanuit hier heb een mooi uitzicht op de toren, en als je goed kijkt ook op het slechtvalknest. Een verrekijker is handig hier.
Van boven naar beneden, op welke ring staat deze kast? Dit is M. | | | |
|  16 | | Tussenspnt 14.1 (Reference Point) | N 51° 31.689 E 005° 41.118 |
| Note: de Broekstraat | | | |
|  17 | | Waypoint 14 (Virtual Stage) | N 51° 32.307 E 005° 40.817 |
| Note: Veel boerderijen hebben ook een eigen naam, waaronder deze bij waypoint 14.
Wat is de letterwaarde van de letter voor de apostrof? Deze waarde is N. | | | |
|  18 | | Tussenspnt 16.1 (Reference Point) | N 51° 32.672 E 005° 40.841 |
| Note: Boerderij Aan de Stinckart | | | |
|  19 | | Waypoint 15 (Virtual Stage) | N 51° 32.854 E 005° 40.617 |
| Note: En Klaïda is een perfect voorbeeld voor deze stijl.
In welk jaar is Klaïda geplaatst? Het laatste cijfer van dit jaartal is O. | | | |
|  20 | | Waypoint 16 (Virtual Stage) | N 51° 33.066 E 005° 40.894 |
| Note: Elke bak heeft specifieke kruiden speciaal voor een bepaald doel.
Zoek de bak speciaal voor vlees.
Welk getal heeft Sanguisorba minor? Dit nummer is P. | | | |

Prefix 21 Lookup Name [Waypoint 17](#) (Virtual Stage)

Coordinate N 51° 33.282 E 005° 40.383

Note: Kijk ook even naar boven voordat je naar binnen gaat.

Je ziet een aantal muurankers boven je.

Hoeveel muurankers tel je hier? Dit aantal is Q.

FN [Final](#) (Final Location)

???

Note: N AM° (F-D)H. (J-K)(L-P)(B-L)

E Q° I(C-B). (G-E)O(N+J)(K-A)

Cache Attributes



[What are Attributes?](#)

Ticks nearby, Not recommended at night, Accessible in all seasons, Not wheelchair accessible, Not stroller accessible, Bicycles allowed, Picnic tables nearby, Recommended for tourists, Available in winter, Livestock nearby, Scenic view nearby, >10 km hike

Logs

Overview Map

[[640x480](#) | [320x240](#)]



Page Generated On 02/26/2025 14:36:19