

**[CNE25] Gemert bevrijdt, 80 jaar vrijheid!**

Placed by: TeamThoroCatchers

Placed Date: 01/12/2025

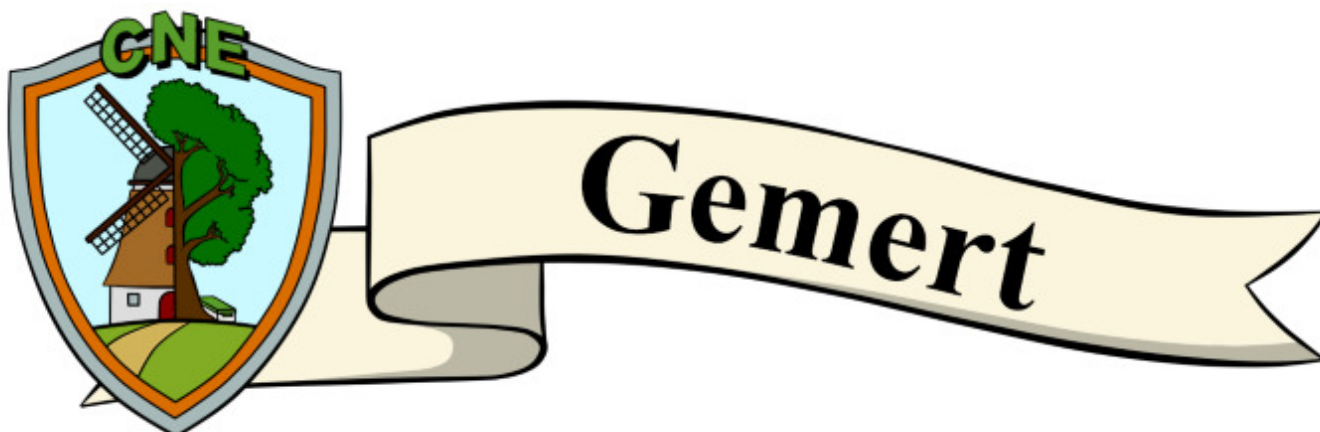
N 51° 33.235 E 005° 40.942

UTM: 31U E 685955 N 5714835

Difficulty: ★★☆☆☆

Size:  (Regular)

Terrain: ★★☆☆☆

Log Counts:  4 Post Reviewer Note  1 Temporarily Disable Listing  2 Submit for Review**Long Description****Deze cache is onderdeel van CNE 2025**

CNE staat voor het cultuur en natuur event. Het event heeft plaatsgevonden op 22 maart 2025 in Gemert.

Meer informatie over CNE is te vinden op: www.cultuurennatuurevent.nl

Met dit event en deze caches willen we iedereen graag al het moois laten zien wat Gemert en omstreken te bieden heeft met betrekking tot cultuur en natuur. Als organisatie wensen wij jullie veel plezier met deze caches!

BvVeen, Tedonus, Pc_Queen, Flash! en TeamThoroCatchers

[CNE25] Gemert bevrijdt, 80 jaar vrijheid!



Voor Gemert begon de Tweede Wereldoorlog zeer gewelddadig met een treffen tussen Nederlandse genisten en een Duitse verkenningsafdeling, waarbij twee doden vielen. Daarbij werd een deel van de bevolking gegijzeld, waarbij nog eens twee burgers omkwamen.

De colonnes trokken in enkele dagen door Gemert, daarna werd het rustiger. In Gemert bleef geen bezetting achter. In De Rips werd al in juli 1940 een luchtwachtpost ingericht en in de winter kwamen de eerste zoeklichtposten in de gemeente Bakel-Milheeze. Deze dienden binnendringende geallieerde bommenwerpers op te sporen, die vervolgens door een nachtjager werden aangevallen. In de loop van de oorlog werden de zoeklichten vervangen door drie radars bij De Rips.



De Rips kreeg in dezelfde periode ook een Rijkswerkkamp waar Chinese zeelieden werden ondergebracht die door de oorlog niet meer konden uitvaren. Zij werden te werk gesteld in de ontginningen rond het dorp. De communicatie met de Chinezen liep moeilijk maar het bleken goede handelaars. Verse groenten, graan, tabak en eieren werden tijdens een verlof in Rotterdam geruild voor zaken waaraan in De Rips gebrek was.

Vrijdagavond 24 september 1943 werd Bakel zwaar getroffen. Een viertal bommen troffen het centrum, waardoor veel schade ontstond en twee inwoners zwaargewond raakten. Beiden overleden aan hun verwondingen.

In juni 1944 vatten de Duitsers het plan op om in De Sijp een vliegveld aan te leggen. Burgemeesters uit de omgeving dienden arbeidskrachten voor het werk te leveren. Toen deze niet in voldoende aantallen kwamen, werden enkele burgemeesters als represaille opgesloten in het concentratiekamp Vught. Begin september werden zij op transport naar Duitsland gesteld waar Willen Wijtliet, burgemeester van Bakel-Milheeze op 9 februari 1945 overleed.



Zowel in Gemert als in Bakel-Milheeze was voor het eerst in 1944 sprake van enig verzet tegen de overheerser. Voor die tijd bleef het doorgaans beperkt tot hulp aan onderduikers met kleding, voedsel en distributiebescheiden. Een andere vorm van verzet was de productie en verspreiding van illegale kranten. Begin maart 1944 verenigden de verschillende, voorheen slechts plaatselijk opererende, verzetsgroepen zich regionaal. Dit kwam de hulp aan neergestorte vliegtuigbemanningen ten goede. Deze konden door deze samenwerking op ontsnappingslijnen worden gezet en in veel gevallen naar hun onderdelen terugkeren. Vooral de groep in Bakel was actief in deze vorm van verzet. Na de geallieerde landingen in Normandië veranderde de taak van het verzet van een verzorgende taak naar een meer saboterende taak. Dit bleef in Gemert beperkt tot het in brandsteken van stromijnen bestemd voor de Duitsers. Naarmate de opmars van de geallieerde troepen vorderde, verhardde ook de houding van de bezetter en niet zelden werden sabotagedaden beantwoord met terreur en moord. De moord op de Gemertse directeur van de zuivelfabriek Wintermans op 10 augustus 1944 was hiervan een voorbeeld. Maar ook het verzet moordde. Op 29 juni 1944 liquideerde het de Landwachters Smits en Verheijen tussen Gemert en Beek en Donk.



De bevrijding van de gemeenten Bakel en Milheeze en Gemert was een direct gevolg van Operatie Market Garden, de geallieerde luchtlandingen in Son, Veghel, Grave, Nijmegen en Arnhem en de opmars van het landleger naar Arnhem. Op de rechterflank van de opmars opereerde het 8e Corps als dekking tegen Duitse aanvallen uit het oosten. Tijdens de opmars van het corps werden beide gemeenten bevrijd, Bakel op 24 september 1944 en Gemert op de 25e. Echter niet nadat een Duitse tegenaanval vanuit Gemert op Veghel met veel moeite was gepareerd. Na de bevrijding speelden beide gemeenten een rol als rustcentrum in de geallieerde oorlogsvoering.

80 JAAR VRJHEID

De cache:

Om de cache te vinden beantwoord de volgende vragen:

- 1/ Je staat hier bij een informatiebord over de oorlogsschade aan het kasteel na de inval mei 1940. Op welke datum stond een deel van het kasteel in brand door oorlogshandelingen? Neem de datum in getallen en stapeltel naar 1 getal is A.
- 2/ De Vredesmaagd: Door wie werd het beeld gemaakt? Woordwaarde van de naam is B.
- 3/ De Herdenkings Steen, op deze plek sneuvelde Paul v. Oostveen bij de verdediging van het kasteel. Hoe oud was hij? Dit is C.
- 4/ Je staat hier bij het gemeentehuis, welk jaartal staat boven de deur in zwarte cijfers? Stapeltellen naar 1 getal dit is D.

De berekening:

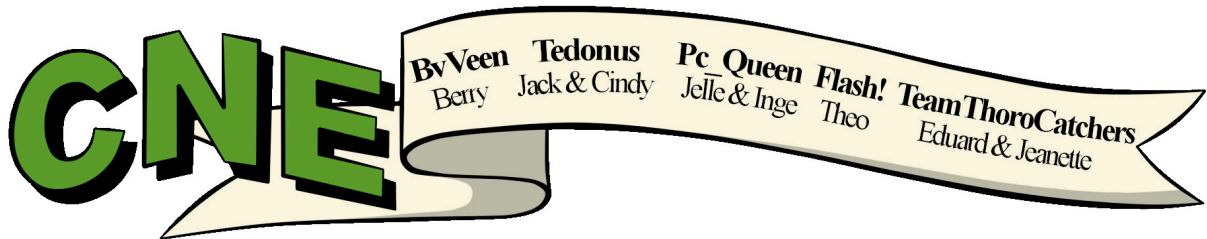
Noord 51 33.(A-1)(B)(D-1) - Oost 005 40. (C-19)(D)(A)

**Voor het plaatsen van deze cache is toestemming gegeven door de gemeente Gemert-Bakel.
Onze dank hiervoor.**



Deze cache is onderdeel van een grotere serie

Voor een volledige lijst van de rest van deze caches willen we u graag doorverwijzen naar www.cultuurennaturevent.nl/caches-cne-2025/



Additional Waypoints

	Prefix	Lookup	Name	Coordinate
	01		de vredes maagd (Virtual Stage)	N 51° 33.232 E 005° 40.937
	Note:			
	02		Herdenkings Steen (Virtual Stage)	N 51° 33.193 E 005° 40.931
	Note:			
	03		gemeentehuis (Virtual Stage)	N 51° 33.238 E 005° 40.981
	Note:			
	P	P0	ridderplein (Parking Area)	N 51° 33.254 E 005° 40.924
	Note:			

Cache Attributes



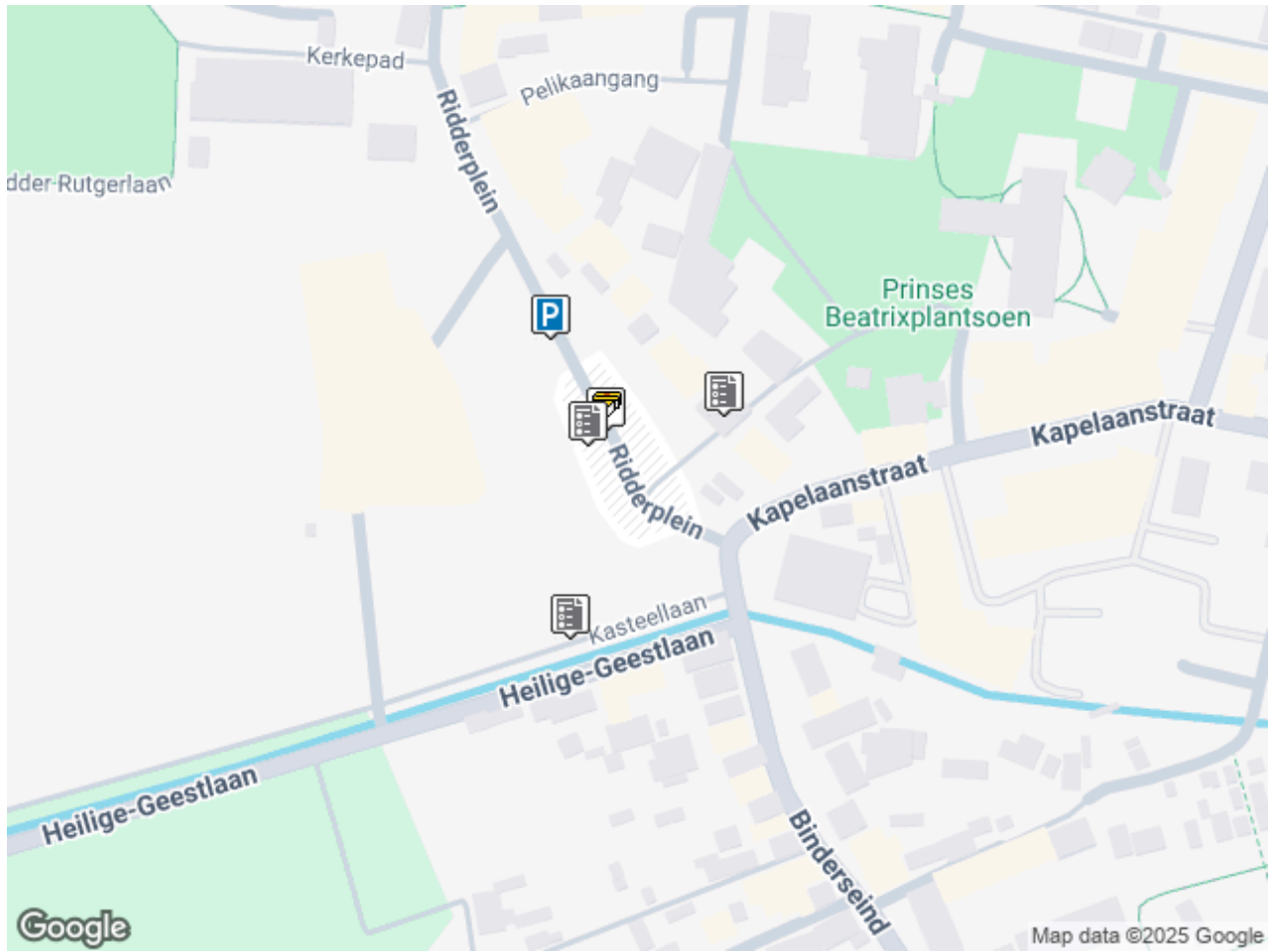
[What are Attributes?](#)

Not wheelchair accessible, Public transportation nearby, Parking nearby, Food nearby, Fuel nearby, <1 km hike, Recommended for tourists, Available in winter, Available 24/7, Field puzzle, Recommended for kids, Stroller accessible, Stealth required

Logs

Overview Map

[[640x480](#) | [320x240](#)]



Page Generated On 03/09/2025 00:07:57

Copyright © 2000-2025 [Groundspeak Inc.](#) All Rights Reserved.
Designated trademarks and brands are the property of their respective owners.
Use of this Web site constitutes acceptance of the [Groundspeak Terms of Use.](#)