



[CNE25] Molen De Bijenkorf

Placed by: Pc_Queen

Placed Date: 1-3-2025

N 51° 33.795 E 005° 40.792

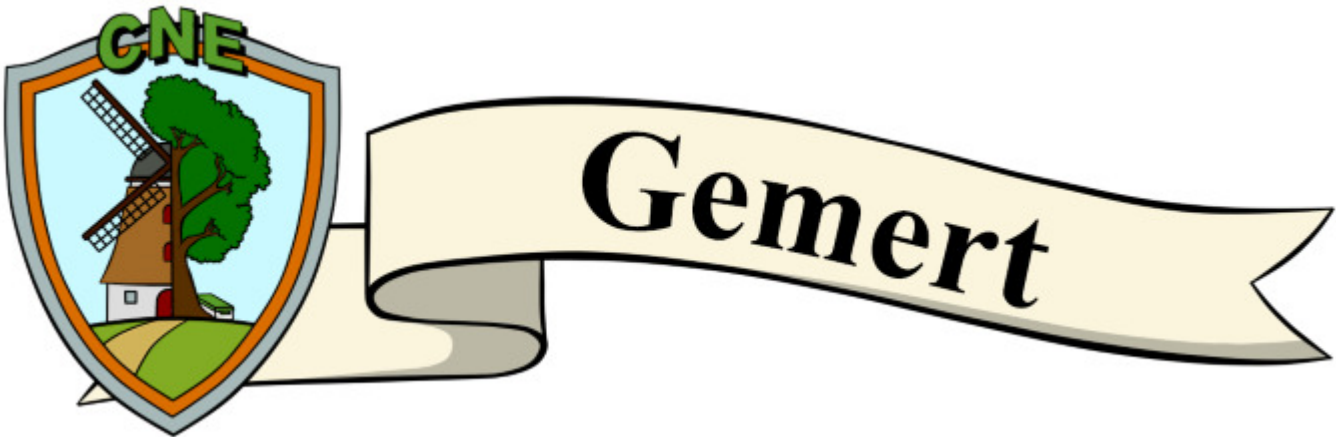
UTM: 31U E 685744 N 5715866

Difficulty: ★★★★★
Terrain: ★★★★★

Size:  (Micro)

Log Counts:

Long Description



Deze cache is onderdeel van CNE 2025

CNE staat voor het cultuur en natuur event. Het event heeft plaatsgevonden op 22 maart 2025 in Gemert. Meer informatie over CNE is te vinden op: www.culturennatuurevent.nl

Met dit event en deze caches willen we iedereen graag al het moois laten zien wat Gemert en omstreken te bieden heeft met betrekking tot cultuur en natuur. Wij wensen jullie als organisatie veel plezier met deze caches!

BvVeen, Tedonus, Pc_Queen, Flash! en TeamThoroCatchers

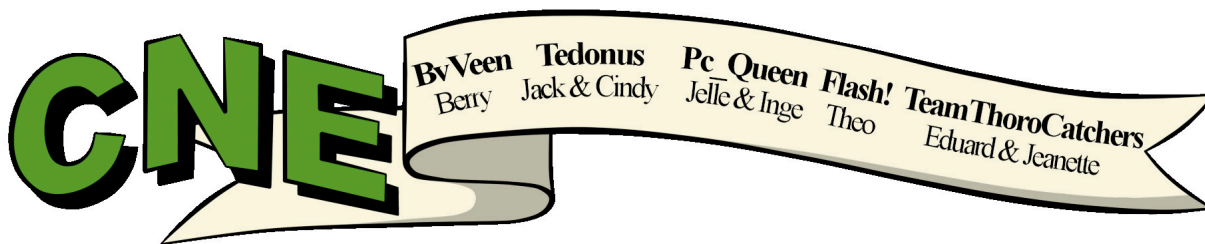
[CNE25] Molen De Bijenkorf

De Bijenkorf (voorheen De Veenboer) is een achtkante stellingmolen. De molen is te vinden aan Den Elding in het noordwesten van de bebouwde kom. De molen heeft twee maalkoppels met kunststenen en tweetaksrijnen. Ook zijn er twee steenkranen. De molen werd oorspronkelijk in 1665 als papiermolen gebouwd in Zaandijk en had de naam De Veenboer. Na een verbouwing in 1879 werd het een pelmolen. In 1908 werd deze molen afgebroken, en de belangrijke onderdelen ervan gingen naar Gemert als korenmolen. Op de baard van de molen zijn twee bijenkorven afgebeeld. Dit symbool verwijst naar de vroegere eigenaar, de papierfabrikant Honig Breet. De firma Honig Breet werd in 1879 opgeheven. Na enige tijd als pelmolen te hebben gefungeerd kwam de molen in handen van een sloopfirma die hem afbrak en weer opbouwde in Gemert. De naam De Bijenkorf kreeg de molen pas in Gemert, omdat er immers bijenkorven op de baard waren afgebeeld.

Meer informatie: [https://nl.wikipedia.org/wiki/De_Bijenkorf_\(molen\)](https://nl.wikipedia.org/wiki/De_Bijenkorf_(molen))

Onze dank gaat uit naar de Molenaar, voor het verlenen van toestemming voor deze cache!



Voor een volledige lijst van de rest van deze caches willen we u graag doorverwijzen naar www.cultuurennatuurevent.nl/caches-cne-2025/



Additional Hints

Pbqr: 355

Additional Waypoints

	Prefix	Lookup	Name	Coordinate
 	P0	P0	Parkeerplaats (Parking Area)	N 51° 33.812 E 005° 40.793

Note:

Decryption Key [[Decrypt](#)]

A|B|C|D|E|F|G|H|I|J|K|L|M

N|O|P|Q|R|S|T|U|V|W|X|Y|Z

Cache Attributes



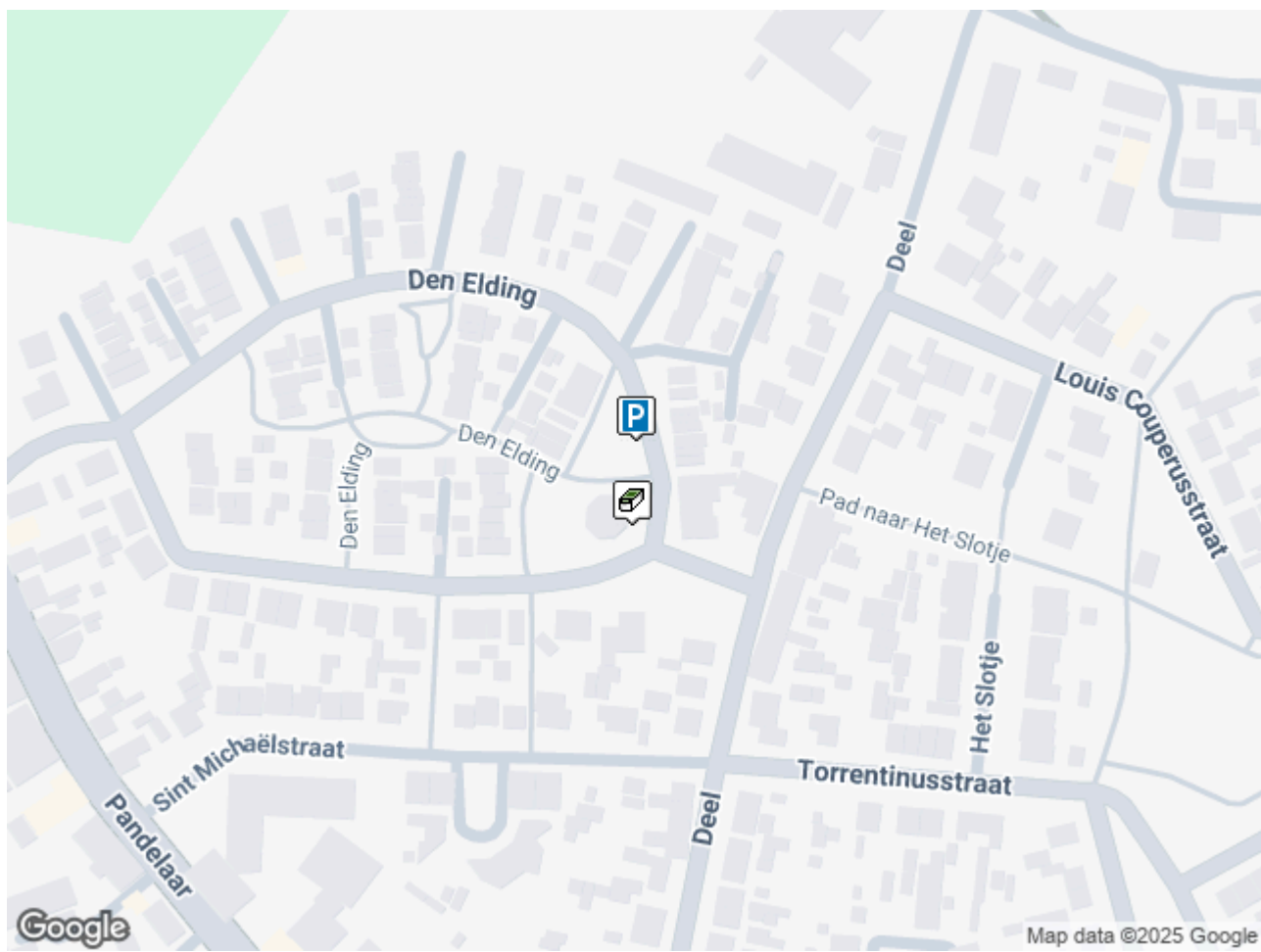
[What are Attributes?](#)

Wheelchair accessible, Takes less than one hour, Parking nearby, Field puzzle

Logs

Overview Map

[[640x480](#) | [320x240](#)]



Page Generated On 03/01/2025 02:43:36

Copyright   2000-2025 [Groundspeak Inc.](#) All Rights Reserved.
Designated trademarks and brands are the property of their respective owners.
Use of this Web site constitutes acceptance of the [Groundspeak Terms of Use.](#)